



EXCURSIÓ A ULLDETER

Data: DISSABTE 30 DE JUNY I DIUMENGE 1 DE JULIOL DE 2018

Hora de sortida: 10:45 DEL MATÍ

Desplaçament: AMB COTXES PARTICULARS

Lloc de sortida: APARCAMENT DEL PARC DEL GARRAF

Coordinadors de la sortida: Xavier Caba



Horaris previstos:

Dissabte 30 de juny:

- 10.45 h - Trobada a l'aparcament del Parc del Garraf.
- 11.00 h - Sortida en direcció a Rojals (Montblanc, La Conca de Barberà).
- 13.00 h - Arribada a Sant Joan de les Abadesses.
- 09.45 h - Inici de l'excursió.
- 14.00 h – Dinar a la zona de pícnic l'Ermita de Sant Antoni de Pàdua a Sant Joan de les Abadesses.
- 15.30 h – Sortida Cap al Refugi d'Ulldeter.
- 16.15 h – Arribada a l'aparcament i inici pujada al refugi.
- 17.00 h – Arribada al Refugi d'Ulldeter.
- 17.30 h – Curta Excursió fins al naixement del Ter.
- 19.30 h – Sopar.

Diumenge 1 de juliol:

- 8.00 h – Esmorzar.
- 09.30 h – Inici excursió al Gra de Fajol Gran.
- 10.30 h – Coll de la Marrana.
- 11.15 h – Gra de Fajol.
- 12.00 h – Coll de la Coma de l'Orri.
- 12.30 h – Coll de la Marrana.
- 13.15 h – Refugi Ulldeter.
- 14.00 h – Dinar a Refugi.
- 15:30 h – Tornada cap als cotxes.
- 16:00 h – Inici retorna Vilanova i la Geltrú.
- 18:30 h – Arribada a Vilanova i la Geltrú.

Resum de l'itinerari:

Refugi Ulldeter (2235m) – Coll de la Marrana (2510m) – Gra de Fajol (2709m) – Coll de la Coma de l'Orri (2500m) – Coll de la Marrana – Refugi Ulldeter (970m).

Distància opció general: 5,7 km. Desnivell acumulat: 530 m.

Material necessari (què cal portar):

Menjar i aigua: Caldrà portar l'esmorzar, el dinar i el que us calgui d'avituellament durant l'excursió (fruits secs, fruita, barretes...). Cal tenir en compte que l'excursió s'allarga fins a primera hora de la tarda i dinarem en ruta. Podem trobar alguna font, no podem garantir que tinguin aigua.

Roba: L'excursió es fa a l'estiu, però en alta muntanya, a una alçada per sobre dels 2200 m, recomanem diverses capes per tal de poder-se adaptar a la climatologia.

Calçat adequat: Botes de muntanya de canya mitjana o alta per protegir bé el peu i el turmell.

Documentació: Targeta federativa i document d'identitat, targeta de la Seguretat Social, etc.

Altres materials recomanats: Prismàtics.

Descripció del recorregut en cotxes:

El punt de sortida és al **pàrquing del Parc del Garraf**, per anar fins a Sant Joan de les Abadesses, recomanem la ruta següent: carretera C-15 fins a Igualada on continuem per la C-37 fins a Manresa per agafar l'eix transversal (C-25) fins a Vic, des d'allà continuem per la C-17 fins a Ripoll. A Ripoll prendrem la C-26 fins a trobar-nos amb la N-260 que ens portarà a Sant Joan de les Abadesses. Una vegada arribats a Sant Joan, just abans de creuar el Ter, agafarem un carrer a l'esquerra cap al Barri de la Estació i parc de l'estació, on deixarem els cotxes per fer una curta visita al Gorg de de Malatosca.

Havent visitat el Gorg tornarem a agafar el cotxes per enfilar-nos fins a la zona de pícnic l'Ermita de Sant Antoni de Pàdua on dinarem.

Després de dinar, tornarem a agafar la N-260 fins a trobar-nos amb la C-38 que passant per Sant Pau de Segúries en acostarà a Camprodon. Allí, a la rotonda d'entrada al poble, agafarem a l'esquerra la GI-5264 direcció Setcases i Valter 2000.

Un cop a Setcases seguim per la única carretera que hi ha i que està indicada a l'estació de Vallter 2000, són 12 Km de pujada. Un cop passat el primer pàrquing del telecadira ja trobareu una indicació del Refugi d'Ulldeter, ja podeu aparcar, no cal que arribeu a l'estació de Vallter 2000. El camí surt des d'una corba i ja hi ha un indicador. Des d'allí són uns 20 minuts de pujada fins el refugi seguint les marques de GR.

Dificultats que hi pot haver i altres qüestions a tenir en compte:

L'excursió transita per l'alta muntanya, en alguns casos per zones terreny rocós, i senders pedregosos i costeruts, caldrà estar atents a les possible caigudes de pedres.

Cal que els pares vigilin i es responsabilitzin dels seus fills. Al llarg de l'excursió s'ha previst fer algunes parades de REAGRUPAMENT. Cal que tothom les respecti en benefici del grup. Els adults responsables dels menors hauran de vetllar per la seva seguretat. No es pot córrer durant el trajecte. Els menors no han de passar al davant de la persona que se situarà al capdavant i que farà el guiatge de l'itinerari. Vetlleu-ho, si us plau.

Descripció de l'itinerari de diumenge al matí (Opció General):

Comencem des del refugi d'Ulldeter, a l'extrem d'un replà cobert de prats i pins negres; sota les parets i tarteres del Gra de Fajol, a la riba dreta del riu Ter.




“El 2009 es va celebrar el centenari del refugi d'Ulldeter. El primer refugi d'Ulldeter es trobava emplaçat molt a prop del naixement del riu Ter a la carena del Puig dels Lladres. En un lloc privilegiat amb vistes vers la vall del Ter.

Aquell edifici noucentista dissenyat per Jeroni Martorell tenia tot allò que la burgesia catalana, promotora de ciència i cultura d'aleshores, cregué necessari. El xalet refugi d'Ulldeter fóu una construcció emblemàtica endegada per el Centre Excursionista de Catalunya i l'aleshores president

Cèsar August Torras. Disposava d'estació colomòfila, menjador, dormitoris, cuina, cambra fosca, observatori científic, lavabos,... Seguint l'ideari de l'època exaltaven el país des del seu paisatge.

El 25 de juliol del 1909 durant la “setmana tràgica” es va inaugurar el refugi. Problemes amb els material per una banda i la situació històrica del moment van accelerar el procés de degradació del refugi. El morter no tenia la qualitat necessària i es desfeia progressivament. Malgrat van intentar cobrir-lo amb quitrà per impermeabilitzar-lo, la solució no va ser reeixida. La Guerra Civil del 1936 al 1939, la ocupació del refugi per les milícies alpines i el posterior abandonament van suposar el final del refugi. De manera imparable es va anar ensorrant.

Avui només queden les restes del que va ser el primer refugi d'aquesta banda dels Pirineus. A mitjans del segle XX es va començar a gestar la idea de tornar a edificar un refugi en un lloc més arrecerat sota el Puig dels Lladres al final del bosc de pi negre. A iniciativa del Centre Excursionista de Catalunya es va dur a terme a mans de l'arquitecte Jordi Bonet, que va optar per un disseny més compacte i adaptat als nous temps. L'actual refugi d'Ulldeter es va inaugurar el 29 de juny del 1959.”




Sortim de refugi seguint el GR i no les pistes d'esquí, per un camí que puja pel llom del prat fins a un indret amb aiguamolls. Travessem un planell i arribem a una font que brolla a terra al costat del camí. Superem un sèrie d'ondulacions fins arribar al fons de la coma al peu del Gra de Fajol.

Pugem pel camí molt trepitjat i fent unes quantes llaçades arribem al coll de la Marrana a 2.510 m.

Aquest amplíssim coll de gran vista panoràmica situat a 2.510 m separa la vall del Freser, de caient suau, i el circ d'Ulldeter, més abrupte, entre el Gra de Fajol, a l'esquerra, i el Bastiments, a la dreta; és també un punt de pas clau per la travessa entre el circ d'Ulldeter i la vall alta del Freser cap a Núria i Coma de Vaca.

Deixem el GR i comencem a pujar seguint l'ample carena que primer té poc pendent i és molt herbada per un camí que es veu fàcilment. El fet que tinguem el cim a la vista fa que no hi hagi cap problema en seguir el camí correcte.



La pujada es va notant poc a poc fins que arribem a un punt on ja veiem el camí fortament marcat que puja fent ziga-zagues.

Seguint el corriol que puja durament per la carena fent petites llaçades i amb un terreny pedregós i sorrenc arribem al cim.

El Pic del Gra de Fajol té 2.708 m d'alçada. Està format per roques blanques. És un cim estret i allargassat amb els vessants esquerpats. Està coronat per un piolet i una

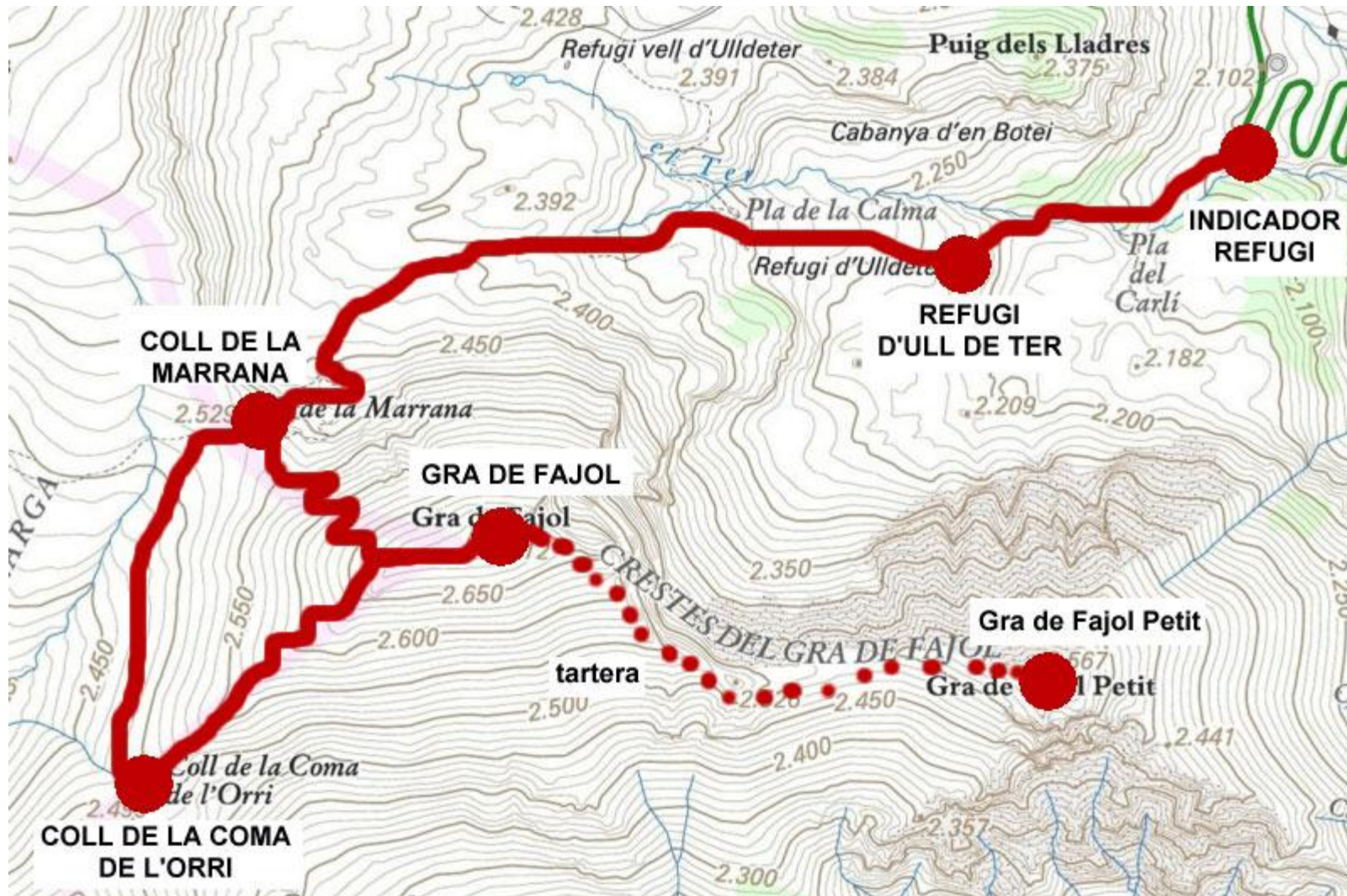
curiosa creu de quatre braços.

Gaudeix d'una àmplia vista panoràmica: Bastiments, Costabona; Pastuira, Balandrau, Torreneules, Canigó i tot el circ d'Ulldeter.

Per la tornada, prenem un camí que ens condueix fins a al coll de la Coma de l'Orri, que es troba a 2.500 m, amb amplies vistes sobre la vall. Des d'allà, rodejant la falda oest del Gra de Fajol, retornem al Coll de la Marrana per desfer el mateix camí d'anada fins al refugi d'Ulldeter.

Descripció de l'itinerari del diumenge al matí (Opció Menuts):

L'opció menuts es planteja igual que la opció general, però sense la pujada al Gra de Fajol, transitant de del coll de la Marrana al coll de la Coma de l'Orri per un camí, i tornant pel mateix de la opció general.



NOTES:

1. Aquesta activitat de muntanya està organitzada pel Grup de Muntanya en Família (GMeF) de l'Agrupació Excursionista Talaia i s'adreça als membres de l'entitat adscrits al GMeF. D'acord amb allò que marca la legislació per a les activitats esportives¹, **tots els participants a les activitats del GMeF hauran de disposar de la llicència federativa de l'any en curs.** Els menors que participen en aquesta activitat de muntanya hauran d'anar acompanyats dels seus pares o altres familiars que se'n faran responsables.

¹ Decret 58/2010, de 4 de maig, de les entitats esportives de Catalunya, i Decret legislatiu 1/2000, de 31 de juliol, pel qual s'aprova el Text únic de la Llei de l'esport.