A.E. Talaia MOD20260315_067

67 marxa d'orientació per descripció



calafell

baix penedès

15 de març 2026

Organitza:

Amb el suport de:

AJUNTAMENT DE Vilanova i la Geltrú

Unió de Federacions Esportives de Catalunya

esportcat

Generalitat de Catalunya

CATALUNYA

Bonpreu

Olària esports

AUTORITZACIÓ DEL PARE, MARE, TUTOR O TUTORA LEGAL, PER LA PARTICIPACIÓ D'UN MENOR ACOMPANYAT D'UNA TERCERA PERSONA ADULTA, A LA ..... MARXA D'ORIENTACIÓ PER DESCRIPCIÓ.

NOM I COGNOMS:
DOMICILI:
POBLACIÓ:
DNI: TELÈFON:
Com a pare / mare / tutor o tutora legal de:
.....
Nascut/nascuda a: En data:

MANIFESTO

Que he llegit i accepto el Reglament que regeix la ..... Marxa d'Orientació per Descripció i, en conseqüència,

AUTORITZO A
NOM I COGNOMS:
MAJOR D'EDAT, AMB DNI: TELÈFON:
Perquè pugui acompanyar el/la menor abans esmentat/ada en la seva participació a la ..... Marxa d'Orientació per Descripció que organitza l'Agrupació Excursionista Talaia el dia ..... de ..... de ..... A la població de .....comarca de .....
A ....., ... de ..... de .....
Signatura del pare, mare, tutor o tutora legal

Nº Dorsal	Participant 1	Participant 2	Participant 3	Club/Entitat	Hora Sortida
1	MARIA PURIFICACIÓN SANTOS FERNÁND	OSCAR RUIZ CHERCOLES		NO ADSCRIT/ /	8:00
2	ANNA POCH I FRANCO	XAVIER LÓPEZ I SOLER		NO ADSCRIT/ NO ADSCRIT/	8:01
3	RAMON MARTÍ SALVANY	MARIA PLANAS CENDRA		TALAIA/ TALAIA/	8:02
4	MAGI CLEMENT ANDREU	PILAR BAQUEDANO FERNANDEZ	YOLANDA BAQUEDANO FERNAND	NO ADSCRIT/ NO ADSCRIT/ NO ADSC	8:03
5	ISAAC MUNTADAS PELÀEZ	MONTSERRAT BOIXEDA MORERA		GRUP EXCTA. CAMPDEVÀNOL/ NO A	8:04
6	NÚRIA FORNÉS TOLRÀ	MONTSERRAT ROJAS APARICIO	ISABEL MITJANS	ELS XULIUS CENTRE SOCIAL RIBETÀ/	8:05
7	JOSEP ELIAS ALBA	MARTA PEÑALVER CASADELLA	GEMMA GINES FABRE	AGRUP. EXCTA. TALAIA/ AGRUP. EXC	8:06
8	JOAN BURCET RODRÍGUEZ	ORIOL AVIÑÓ GIRALT	ROGER ALTARRIBA GUERRA	AE TALAIA/ NO ADSCRIT/ NO ADSCR	8:07
9	PACO ORTEGA PRINCEP	DAVID SOLER SERRANO		NO ADSCRIT/ NO ADSCRIT/	8:08
10	GLÒRIA CARRETERO BLANCO	NURIA SUBIRÀ GINESTA		NO ADSCRIT/ NO ADSCRIT/	8:09
11	NEUS GALLOFRE RIUS	GLORIA BONACHE MANZANEDA	ELISABET HERNANDEZ GARCIA	AGRUP. EXCTA. TALAIA/ NO ADSCRIT	8:10
12	MARIA SOCORRO CABELLO DIAZ	MAGDA NOES SIDOS	AGUSTÍ POCH PARÉS	AGRUP. EXCTA. TALAIA/ AGRUP. EXC	8:11
13	LOURDES ROCA OLLER	CRISTINA FORGAS MASSÓ		NO ADSCRIT/ AGRUP. EXCTA. TALAIA	8:12
14	SILVIA ROVIRA BORRELL	XAVIER CABA LLEÓ		AGRUP. EXCTA. TALAIA/ AGRUP. EXC	8:13
15	ANDREU VEDO OLEGARIO	RICARD LLENAS FARRÀS		AGRUP. EXCTA. TALAIA/ NO ADSCRIT	8:14
16	TERESA PASCUAL PUIG	FRANCESC MESIA NIN	TERESA MESIA NIN	ELS XULIUS-CENTRE SOCIAL RIBETÀ/	8:15
17	Mª DOLORS MOLA POVEDA	DOLÇA ZAPATER MOLA	MARC REYES FRANCO	CENTRE EXCTA. DE SITGES/ CENTRE	8:16
18	JULI CARBONELL VIDAL	MAGDA COLL PERIS		CENTRE EXCTA. DE SITGES/ CENTRE	8:17
19	NÚRIA BELCHI IBAÑEZ	ALBA LEON JORBA	GINA CAPDEVILA LEÓN	NO ADSCRIT/ NO ADSCRIT/ NO ADSC	8:18
20	JÚLIA FERRER MOYA	MERCER CARBÓ I URPÍ		NO ADSCRIT/ NO ADSCRIT/	8:19
21	PERE IVERN	GERTRUDIS FONTANET FIGUEROLA		NO ADSCRIT/ NO ADSCRIT/	8:20
22	SILVIA CASAS JORBA	FERRAN CABOT CASAS		NO ADSCRIT/ AGRUP. EXCTA. TALAIA	8:21
23	JOSEP OLIVELLA JANÈ	MONTSERRAT COMAS I GÜELL		AGRUP. EXCTA. TALAIA/ NO ADSCRIT	8:22
24	IBER PÉRIZ I MORALES	GINA FERRER USIETO	PAU ORTÍN GARCÍA	AGRUP. EXCTA. TALAIA/ AGRUP. EXC	8:23
25	PERE COROMINAS RAFART	MARIA ASSUMPTA BAIG TORRAS	TERESA PUJOL FAUQUER	AGRUP. EXCTA. TALAIA/ AGRUP. EXC	8:24
26	SANTIAGO MOROS VELA	MARIA JOSÉ ESPAÑOL SUÁREZ		CENTRE EXCTA. PARETS/ CENTRE EX	8:25
27	JOSE GÁZQUEZ MARTÍNEZ	INMACULADA CASTAÑO PEREZ		ASS. EXCTA. MONTMELL/ ASS. EXCTA	8:26
28	JOSÉ MARIA ROMERO MONTOYA	ANTONI MONRÓS AUDÍ		CLUB MUNTANYENC L'HOSPITALET/	8:27
29	MARGARIDA CARBONELL PUJOL	JOSEP ANTONI MASANA CAELLES		AGRUP. EXCTA. TALAIA/ AGRUP. EXC	8:28
30	NEUS GARCIA LLOPIS	VINYET VIDAL VARGAS	INGRID LLORENS DE KNECHT	NO ADSCRIT/ NO ADSCRIT/ CENTRE	8:29
31	ALBERT LLUCH CAROL	JAUME BERTRAN	JULI VALENCIA	NO ADSCRIT/ NO ADSCRIT/ NO ADSC	8:30
32	ENRIC JUANMARTÍ I GUILUZ	LAURA MARTIN HERNANDEZ	NATALIA CUBEROS SANCHEZ	NO ADSCRIT/ ASS. EXCTA. CATALUNY	8:31

33	CARMEN GONZALEZ ANCHO	JOAN RODRIGUEZ LUZ		NO ADSCRIT/ TALAIA/	8:32
34	JORDI SANS CONTIJOCH	NURIA ALSINA HIPOLITO	ALBERT ISERN GUASCH	AGRUP. EXCTA. TALAIA/ AGRUP. EXC	8:33
35	JOAN DOMENECH ESCOFET	JOSEP DOMÈNECH ESCOFET		CENTRE EXCTA. DEL PENEDÈS/ /	8:34
36	LAURA MARTÍ I JARIOD	IGNASI EIRIZ ALONSO	MIQUEL MARTÍ JARIOD	NO ADSCRIT/ NO ADSCRIT/ AGRUP.	8:35
37	JOSEP SEGURA OMS	CARLOS ANDRES VARGAS PALOMO		AGRUP. EXCTA. MARTORELL/ CLUB E	8:36
38	LOURDES SALVADOR PENA	XAVIER NOES SIDOS		AGRUP. EXCTA. TALAIA/ AGRUP. EXC	8:37
39	TRISTAN MONGES DIAZ	SEBASTIEN MONGES		NO ADSCRIT/ NO ADSCRIT/	8:38
40	CHIARA BASCHERA BONFILL	ADRIA GALLEGO		NO ADSCRIT/ /	8:39
41	IGNASI JORBA MASDEU	PAU MONTANÉ	ALEIX LLENAS	AGRUP. EXCTA. TALAIA/ NO ADSCRIT	8:40
42	MARTA PALLEJÀ TONDA	DANIEL PIERA NOYA		CENTRE EXCTA. ELS BLAUS/ CENTRE	8:41
43	MAR RETAMERO I RIBÉ	FERRAN CRESPO I TORRES		ASS. EXCTA. CATALUNYA DE REUS/ C	8:42
44	MANEL GALANTE ESTEVEZ	MERITXELL CLOTET BERENGUER	ONA GALANTE CLOTET	CLUB CENTRE EXCTA. AVINYÓ/ CLUB	8:43
45	CARLES GONZALEZ NOGUES	JUDIT CATALA ROIG		NO ADSCRIT/ NO ADSCRIT/	8:44
46	ADRIÀ GARCIA COBO	DOLORS GISPERT HERNÁNDEZ		NO ADSCRIT/ ASS. EXCTA. CATALUNY	8:45
47	MARTÍ SANS GALLARDO	MAR RETAMERO I RIBÉ	FERRAN CRESPO I TORRES	ASS. EXCTA. CATALUNYA DE REUS/ /	8:46
48	DANIEL BERTRAN CARBONELL	LOURDES VALLES		NO ADSCRIT/ NO ADSCRIT/	8:47
49	JOSE CASTAÑO ORTIZ	ENRIC CASELLAS MASANA		NO ADSCRIT/ NO ADSCRIT/	8:48
50	J.CARLES MORENO GUERRERO	XAVIER JUNCA CAPDEVILA		CLUB CENTRE EXCTA. AVINYÓ/ CLUB	8:49
51	MARIA LOPEZ CASTELLET	NURIA MIRACLE PAHISSA		NO ADSCRIT/ NO ADSCRIT/	8:50
52	IRIA AYMAMI LLORENS	NAHIA MIRET ALVAREZ		CENTRE D'ACTIVITATS DE MUNTANY	8:51
53	MARGARITA LOBATO VIDAL	JOSEP RIERA NOT	GISELA RIERA LOBATO	CLUB CENTRE EXCTA. AVINYÓ/ CLUB	8:52
54	JORDI BONFILL FERRANDO	FOIX BONFILL FAGES		CLUB EXCTA. ESPARREGUERA/ NO A	8:53
55	ROSER VILADIU ORTI	MANUEL PASCUAL SÁNCHEZ		CLUB MUNTANYENC L'HOSPITALET/	8:54
56	JOAN MUNTADAS MIRANDA	CRISTINA SUÑÉN VILAMALA		GRUP EXCTA. CAMPDEVÀNOL/ GRUP	8:55
57	MERITXELL SOLER VAL	MONICA PABLO GIL	ELISENDA RIBAS GARASA	CLUB MUNTANYENC L'HOSPITALET/	8:56
58	DOLORS NICOLAS SANCHEZ	MAITE BAQUEDANO FERNANDEZ		NO ADSCRIT/ NO ADSCRIT/	8:57
59	ELISENDA GIL LAGE	ALBA CONESA PRUNERA		CLUB MUNTANYENC L'HOSPITALET/	8:58

TAULA DE TRANSFORMACIO HORARIA (MIG MINUT) CONTROLS											
8:00:00	0	8:35:00	70	9:10:00	140	9:45:00	210	10:20:00	280	10:55:00	350
8:00:30	1	8:35:30	71	9:10:30	141	9:45:30	211	10:20:30	281	10:55:30	351
8:01:00	2	8:36:00	72	9:11:00	142	9:46:00	212	10:21:00	282	10:56:00	352
8:01:30	3	8:36:30	73	9:11:30	143	9:46:30	213	10:21:30	283	10:56:30	353
8:02:00	4	8:37:00	74	9:12:00	144	9:47:00	214	10:22:00	284	10:57:00	354
8:02:30	5	8:37:30	75	9:12:30	145	9:47:30	215	10:22:30	285	10:57:30	355
8:03:00	6	8:38:00	76	9:13:00	146	9:48:00	216	10:23:00	286	10:58:00	356
8:03:30	7	8:38:30	77	9:13:30	147	9:48:30	217	10:23:30	287	10:58:30	357
8:04:00	8	8:39:00	78	9:14:00	148	9:49:00	218	10:24:00	288	10:59:00	358
8:04:30	9	8:39:30	79	9:14:30	149	9:49:30	219	10:24:30	289	10:59:30	359
8:05:00	10	8:40:00	80	9:15:00	150	9:50:00	220	10:25:00	290	11:00:00	360
8:05:30	11	8:40:30	81	9:15:30	151	9:50:30	221	10:25:30	291	11:00:30	361
8:06:00	12	8:41:00	82	9:16:00	152	9:51:00	222	10:26:00	292	11:01:00	362
8:06:30	13	8:41:30	83	9:16:30	153	9:51:30	223	10:26:30	293	11:01:30	363
8:07:00	14	8:42:00	84	9:17:00	154	9:52:00	224	10:27:00	294	11:02:00	364
8:07:30	15	8:42:30	85	9:17:30	155	9:52:30	225	10:27:30	295	11:02:30	365
8:08:00	16	8:43:00	86	9:18:00	156	9:53:00	226	10:28:00	296	11:03:00	366
8:08:30	17	8:43:30	87	9:18:30	157	9:53:30	227	10:28:30	297	11:03:30	367
8:09:00	18	8:44:00	88	9:19:00	158	9:54:00	228	10:29:00	298	11:04:00	368
8:09:30	19	8:44:30	89	9:19:30	159	9:54:30	229	10:29:30	299	11:04:30	369
8:10:00	20	8:45:00	90	9:20:00	160	9:55:00	230	10:30:00	300	11:05:00	370
8:10:30	21	8:45:30	91	9:20:30	161	9:55:30	231	10:30:30	301	11:05:30	371
8:11:00	22	8:46:00	92	9:21:00	162	9:56:00	232	10:31:00	302	11:06:00	372
8:11:30	23	8:46:30	93	9:21:30	163	9:56:30	233	10:31:30	303	11:06:30	373
8:12:00	24	8:47:00	94	9:22:00	164	9:57:00	234	10:32:00	304	11:07:00	374
8:12:30	25	8:47:30	95	9:22:30	165	9:57:30	235	10:32:30	305	11:07:30	375
8:13:00	26	8:48:00	96	9:23:00	166	9:58:00	236	10:33:00	306	11:08:00	376
8:13:30	27	8:48:30	97	9:23:30	167	9:58:30	237	10:33:30	307	11:08:30	377
8:14:00	28	8:49:00	98	9:24:00	168	9:59:00	238	10:34:00	308	11:09:00	378
8:14:30	29	8:49:30	99	9:24:30	169	9:59:30	239	10:34:30	309	11:09:30	379
8:15:00	30	8:50:00	100	9:25:00	170	10:00:00	240	10:35:00	310	11:10:00	380
8:15:30	31	8:50:30	101	9:25:30	171	10:00:30	241	10:35:30	311	11:10:30	381
8:16:00	32	8:51:00	102	9:26:00	172	10:01:00	242	10:36:00	312	11:11:00	382
8:16:30	33	8:51:30	103	9:26:30	173	10:01:30	243	10:36:30	313	11:11:30	383
8:17:00	34	8:52:00	104	9:27:00	174	10:02:00	244	10:37:00	314	11:12:00	384
8:17:30	35	8:52:30	105	9:27:30	175	10:02:30	245	10:37:30	315	11:12:30	385
8:18:00	36	8:53:00	106	9:28:00	176	10:03:00	246	10:38:00	316	11:13:00	386
8:18:30	37	8:53:30	107	9:28:30	177	10:03:30	247	10:38:30	317	11:13:30	387
8:19:00	38	8:54:00	108	9:29:00	178	10:04:00	248	10:39:00	318	11:14:00	388
8:19:30	39	8:54:30	109	9:29:30	179	10:04:30	249	10:39:30	319	11:14:30	389
8:20:00	40	8:55:00	110	9:30:00	180	10:05:00	250	10:40:00	320	11:15:00	390
8:20:30	41	8:55:30	111	9:30:30	181	10:05:30	251	10:40:30	321	11:15:30	391
8:21:00	42	8:56:00	112	9:31:00	182	10:06:00	252	10:41:00	322	11:16:00	392
8:21:30	43	8:56:30	113	9:31:30	183	10:06:30	253	10:41:30	323	11:16:30	393
8:22:00	44	8:57:00	114	9:32:00	184	10:07:00	254	10:42:00	324	11:17:00	394
8:22:30	45	8:57:30	115	9:32:30	185	10:07:30	255	10:42:30	325	11:17:30	395
8:23:00	46	8:58:00	116	9:33:00	186	10:08:00	256	10:43:00	326	11:18:00	396
8:23:30	47	8:58:30	117	9:33:30	187	10:08:30	257	10:43:30	327	11:18:30	397
8:24:00	48	8:59:00	118	9:34:00	188	10:09:00	258	10:44:00	328	11:19:00	398
8:24:30	49	8:59:30	119	9:34:30	189	10:09:30	259	10:44:30	329	11:19:30	399
8:25:00	50	9:00:00	120	9:35:00	190	10:10:00	260	10:45:00	330	11:20:00	400
8:25:30	51	9:00:30	121	9:35:30	191	10:10:30	261	10:45:30	331	11:20:30	401
8:26:00	52	9:01:00	122	9:36:00	192	10:11:00	262	10:46:00	332	11:21:00	402
8:26:30	53	9:01:30	123	9:36:30	193	10:11:30	263	10:46:30	333	11:21:30	403
8:27:00	54	9:02:00	124	9:37:00	194	10:12:00	264	10:47:00	334	11:22:00	404
8:27:30	55	9:02:30	125	9:37:30	195	10:12:30	265	10:47:30	335	11:22:30	405
8:28:00	56	9:03:00	126	9:38:00	196	10:13:00	266	10:48:00	336	11:23:00	406
8:28:30	57	9:03:30	127	9:38:30	197	10:13:30	267	10:48:30	337	11:23:30	407
8:29:00	58	9:04:00	128	9:39:00	198	10:14:00	268	10:49:00	338	11:24:00	408
8:29:30	59	9:04:30	129	9:39:30	199	10:14:30	269	10:49:30	339	11:24:30	409
8:30:00	60	9:05:00	130	9:40:00	200	10:15:00	270	10:50:00	340	11:25:00	410
8:30:30	61	9:05:30	131	9:40:30	201	10:15:30	271	10:50:30	341	11:25:30	411
8:31:00	62	9:06:00	132	9:41:00	202	10:16:00	272	10:51:00	342	11:26:00	412
8:31:30	63	9:06:30	133	9:41:30	203	10:16:30	273	10:51:30	343	11:26:30	413
8:32:00	64	9:07:00	134	9:42:00	204	10:17:00	274	10:52:00	344	11:27:00	414
8:32:30	65	9:07:30	135	9:42:30	205	10:17:30	275	10:52:30	345	11:27:30	415
8:33:00	66	9:08:00	136	9:43:00	206	10:18:00	276	10:53:00	346	11:28:00	416
8:33:30	67	9:08:30	137	9:43:30	207	10:18:30	277	10:53:30	347	11:28:30	417
8:34:00	68	9:09:00	138	9:44:00	208	10:19:00	278	10:54:00	348	11:29:00	418
8:34:30	69	9:09:30	139	9:44:30	209	10:19:30	279	10:54:30	349	11:29:30	419

TAULA DE TRANSFORMACIO HORARIA (MIG MINUT) CONTROLS											
11:30:00	420	12:05:00	490	12:40:00	560	13:15:00	630	13:50:00	700	14:25:00	770
11:30:30	421	12:05:30	491	12:40:30	561	13:15:30	631	13:50:30	701	14:25:30	771
11:31:00	422	12:06:00	492	12:41:00	562	13:16:00	632	13:51:00	702	14:26:00	772
11:31:30	423	12:06:30	493	12:41:30	563	13:16:30	633	13:51:30	703	14:26:30	773
11:32:00	424	12:07:00	494	12:42:00	564	13:17:00	634	13:52:00	704	14:27:00	774
11:32:30	425	12:07:30	495	12:42:30	565	13:17:30	635	13:52:30	705	14:27:30	775
11:33:00	426	12:08:00	496	12:43:00	566	13:18:00	636	13:53:00	706	14:28:00	776
11:33:30	427	12:08:30	497	12:43:30	567	13:18:30	637	13:53:30	707	14:28:30	777
11:34:00	428	12:09:00	498	12:44:00	568	13:19:00	638	13:54:00	708	14:29:00	778
11:34:30	429	12:09:30	499	12:44:30	569	13:19:30	639	13:54:30	709	14:29:30	779
11:35:00	430	12:10:00	500	12:45:00	570	13:20:00	640	13:55:00	710	14:30:00	780
11:35:30	431	12:10:30	501	12:45:30	571	13:20:30	641	13:55:30	711	14:30:30	781
11:36:00	432	12:11:00	502	12:46:00	572	13:21:00	642	13:56:00	712	14:31:00	782
11:36:30	433	12:11:30	503	12:46:30	573	13:21:30	643	13:56:30	713	14:31:30	783
11:37:00	434	12:12:00	504	12:47:00	574	13:22:00	644	13:57:00	714	14:32:00	784
11:37:30	435	12:12:30	505	12:47:30	575	13:22:30	645	13:57:30	715	14:32:30	785
11:38:00	436	12:13:00	506	12:48:00	576	13:23:00	646	13:58:00	716	14:33:00	786
11:38:30	437	12:13:30	507	12:48:30	577	13:23:30	647	13:58:30	717	14:33:30	787
11:39:00	438	12:14:00	508	12:49:00	578	13:24:00	648	13:59:00	718	14:34:00	788
11:39:30	439	12:14:30	509	12:49:30	579	13:24:30	649	13:59:30	719	14:34:30	789
11:40:00	440	12:15:00	510	12:50:00	580	13:25:00	650	14:00:00	720	14:35:00	790
11:40:30	441	12:15:30	511	12:50:30	581	13:25:30	651	14:00:30	721	14:35:30	791
11:41:00	442	12:16:00	512	12:51:00	582	13:26:00	652	14:01:00	722	14:36:00	792
11:41:30	443	12:16:30	513	12:51:30	583	13:26:30	653	14:01:30	723	14:36:30	793
11:42:00	444	12:17:00	514	12:52:00	584	13:27:00	654	14:02:00	724	14:37:00	794
11:42:30	445	12:17:30	515	12:52:30	585	13:27:30	655	14:02:30	725	14:37:30	795
11:43:00	446	12:18:00	516	12:53:00	586	13:28:00	656	14:03:00	726	14:38:00	796
11:43:30	447	12:18:30	517	12:53:30	587	13:28:30	657	14:03:30	727	14:38:30	797
11:44:00	448	12:19:00	518	12:54:00	588	13:29:00	658	14:04:00	728	14:39:00	798
11:44:30	449	12:19:30	519	12:54:30	589	13:29:30	659	14:04:30	729	14:39:30	799
11:45:00	450	12:20:00	520	12:55:00	590	13:30:00	660	14:05:00	730	14:40:00	800
11:45:30	451	12:20:30	521	12:55:30	591	13:30:30	661	14:05:30	731	14:40:30	801
11:46:00	452	12:21:00	522	12:56:00	592	13:31:00	662	14:06:00	732	14:41:00	802
11:46:30	453	12:21:30	523	12:56:30	593	13:31:30	663	14:06:30	733	14:41:30	803
11:47:00	454	12:22:00	524	12:57:00	594	13:32:00	664	14:07:00	734	14:42:00	804
11:47:30	455	12:22:30	525	12:57:30	595	13:32:30	665	14:07:30	735	14:42:30	805
11:48:00	456	12:23:00	526	12:58:00	596	13:33:00	666	14:08:00	736	14:43:00	806
11:48:30	457	12:23:30	527	12:58:30	597	13:33:30	667	14:08:30	737	14:43:30	807
11:49:00	458	12:24:00	528	12:59:00	598	13:34:00	668	14:09:00	738	14:44:00	808
11:49:30	459	12:24:30	529	12:59:30	599	13:34:30	669	14:09:30	739	14:44:30	809
11:50:00	460	12:25:00	530	13:00:00	600	13:35:00	670	14:10:00	740	14:45:00	810
11:50:30	461	12:25:30	531	13:00:30	601	13:35:30	671	14:10:30	741	14:45:30	811
11:51:00	462	12:26:00	532	13:01:00	602	13:36:00	672	14:11:00	742	14:46:00	812
11:51:30	463	12:26:30	533	13:01:30	603	13:36:30	673	14:11:30	743	14:46:30	813
11:52:00	464	12:27:00	534	13:02:00	604	13:37:00	674	14:12:00	744	14:47:00	814
11:52:30	465	12:27:30	535	13:02:30	605	13:37:30	675	14:12:30	745	14:47:30	815
11:53:00	466	12:28:00	536	13:03:00	606	13:38:00	676	14:13:00	746	14:48:00	816
11:53:30	467	12:28:30	537	13:03:30	607	13:38:30	677	14:13:30	747	14:48:30	817
11:54:00	468	12:29:00	538	13:04:00	608	13:39:00	678	14:14:00	748	14:49:00	818
11:54:30	469	12:29:30	539	13:04:30	609	13:39:30	679	14:14:30	749	14:49:30	819
11:55:00	470	12:30:00	540	13:05:00	610	13:40:00	680	14:15:00	750	14:50:00	820
11:55:30	471	12:30:30	541	13:05:30	611	13:40:30	681	14:15:30	751	14:50:30	821
11:56:00	472	12:31:00	542	13:06:00	612	13:41:00	682	14:16:00	752	14:51:00	822
11:56:30	473	12:31:30	543	13:06:30	613	13:41:30	683	14:16:30	753	14:51:30	823
11:57:00	474	12:32:00	544	13:07:00	614	13:42:00	684	14:17:00	754	14:52:00	824
11:57:30	475	12:32:30	545	13:07:30	615	13:42:30	685	14:17:30	755	14:52:30	825
11:58:00	476	12:33:00	546	13:08:00	616	13:43:00	686	14:18:00	756	14:53:00	826
11:58:30	477	12:33:30	547	13:08:30	617	13:43:30	687	14:18:30	757	14:53:30	827
11:59:00	478	12:34:00	548	13:09:00	618	13:44:00	688	14:19:00	758	14:54:00	828
11:59:30	479	12:34:30	549	13:09:30	619	13:44:30	689	14:19:30	759	14:54:30	829
12:00:00	480	12:35:00	550	13:10:00	620	13:45:00	690	14:20:00	760	14:55:00	830
12:00:30	481	12:35:30	551	13:10:30	621	13:45:30	691	14:20:30	761	14:55:30	831
12:01:00	482	12:36:00	552	13:11:00	622	13:46:00	692	14:21:00	762	14:56:00	832
12:01:30	483	12:36:30	553	13:11:30	623	13:46:30	693	14:21:30	763	14:56:30	833
12:02:00	484	12:37:00	554	13:12:00	624	13:47:00	694	14:22:00	764	14:57:00	834
12:02:30	485	12:37:30	555	13:12:30	625	13:47:30	695	14:22:30	765	14:57:30	835
12:03:00	486	12:38:00	556	13:13:00	626	13:48:00	696	14:23:00	766	14:58:00	836
12:03:30	487	12:38:30	557	13:13:30	627	13:48:30	697	14:23:30	767	14:58:30	837
12:04:00	488	12:39:00	558	13:14:00	628	13:49:00	698	14:24:00	768	14:59:00	838
12:04:30	489	12:39:30	559	13:14:30	629	13:49:30	699	14:24:30	769	14:59:30	839

Agrupació Excursionista Talaia

67a MARXA D'ORIENTACIÓ PER DESCRIPCIÓ
VI Trofeu Joan Virella, II Edició
XXVII Copa Catalana de Marxes Tècniques i de Regularitat
4a MARXA INFANTIL I JUVENIL
DE REGULARITAT I D'ORIENTACIÓ PER DESCRIPCIÓ
15 DE MARÇ DE 2026

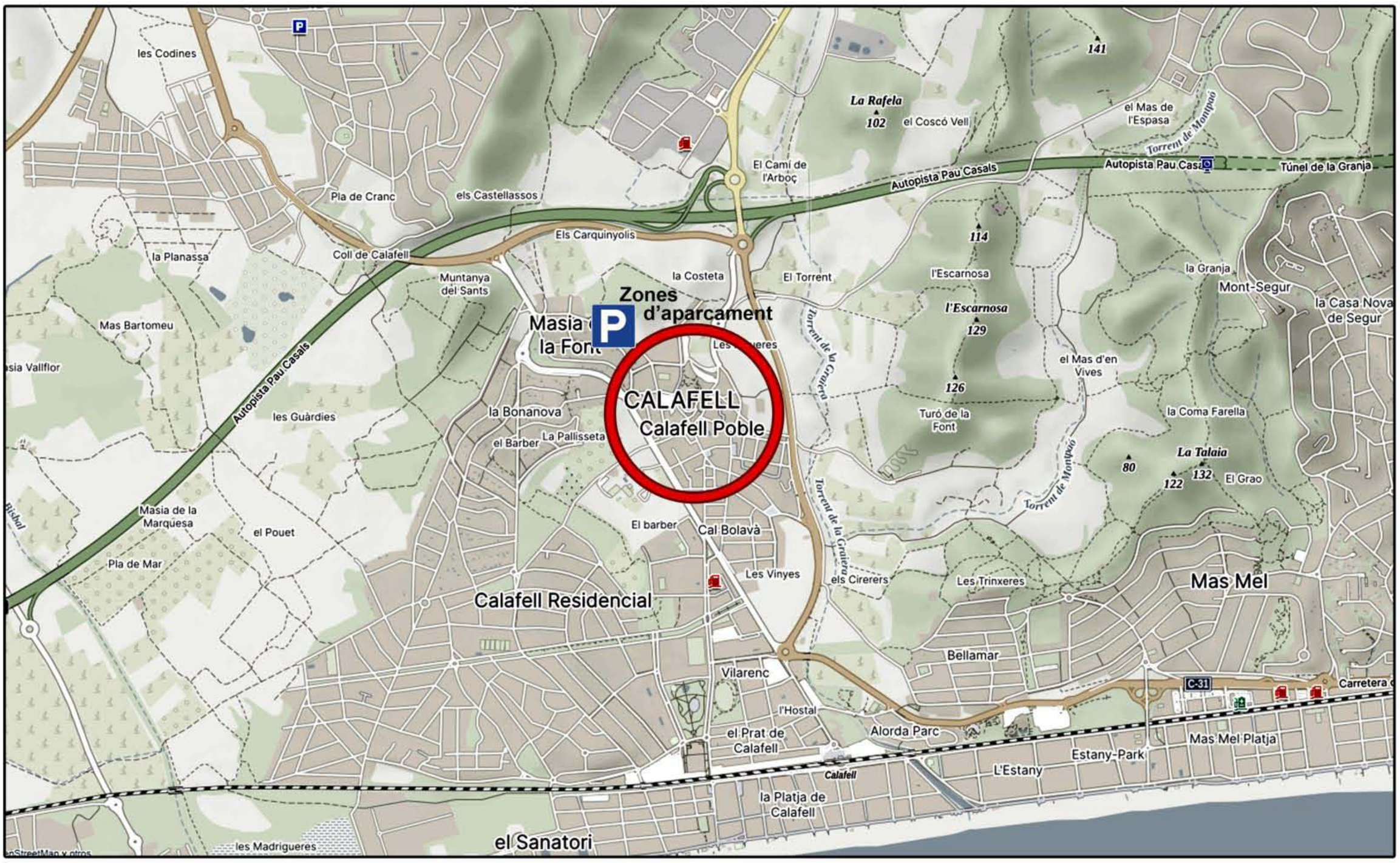

Lloc de Sortida:
Plaça de Catalunya

Coord. ETRS89 UTM 31N (X,Y - m):
379978.63 4562048.09
Coord. WGS84 Geog. (Lon,Lat - graus):
1.568564 41.200910
Cota ortomètrica (m): 52
Municipi: Calafell
Comarca: Baix Penedès
Província: Tarragona

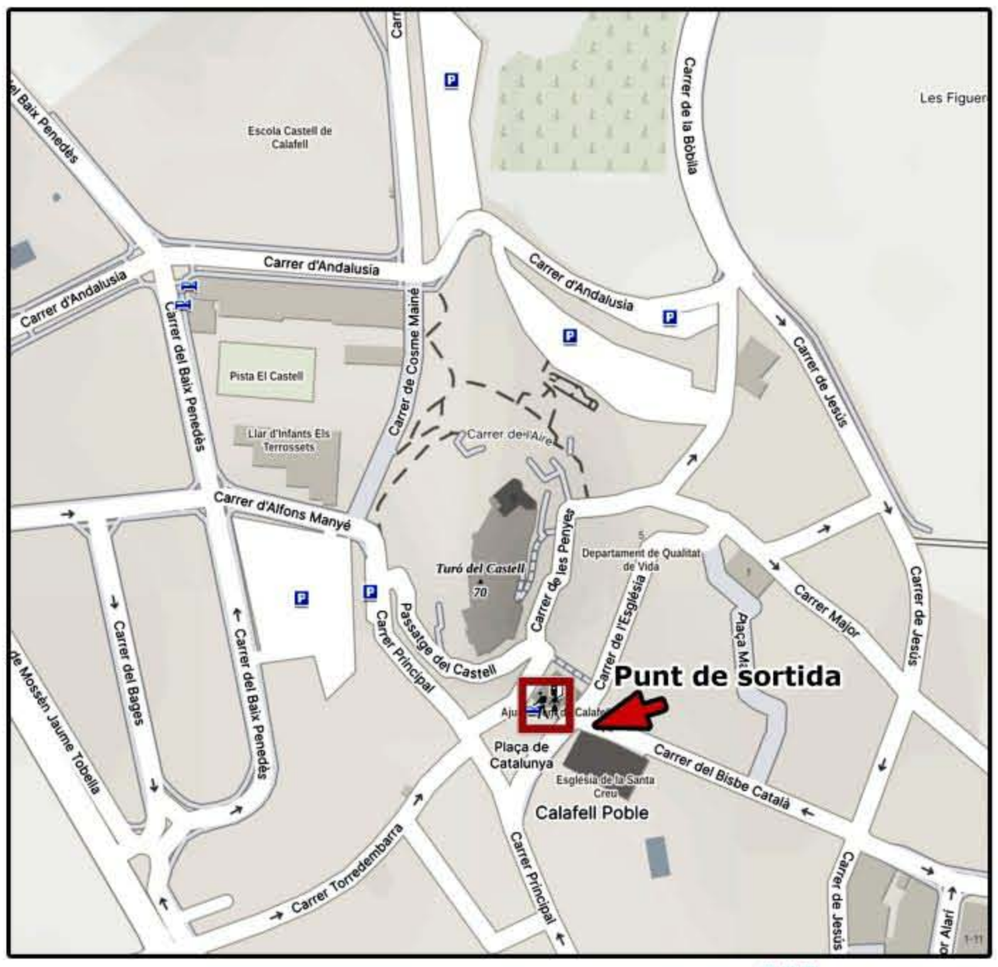

AE Talaia, C. Comerç 4
08800 Vilanova i la Geltrú
Informació Secretaria:
Tel. 93 893 12 57 marxa@aetalaia.cat

Generalitat de Catalunya
Federació d'Entitats Excursionistes de Catalunya
Federació Catalana d'Alpinisme i Escalada
CATALUNYA
Unió de Federacions Esportives de Catalunya
Ajuntament de Calafell

Agrupació Excursionista Talaia

Carrer del Comerç, 4
08800 Vilanova i la Geltrú
Telèfon 938931257
www.aetalaia.cat
marxa@aetalaia.cat

15 de març de 2026

67a MARXA D'ORIENTACIÓ PER DESCRIPCIÓ

VI TROFEU JOAN VIRELLA
(II EDICIÓ)

COMARCA DEL BAIX PENEDÈS

SORTIDA DE CALAFELL
PLAÇA CATALUNYA

REGLAMENT

XXVII COPA CATALANA DE MARXES

TÈCNIQUES I DE REGULARITAT

AGRUPACIÓ EXCURSIONISTA TALAIA - Vilanova i la Geltrú
C. del Comerç. 4 - Tel. 93 893 12 57 - www.aetalaia.cat - marxa@aetalaia.cat

Federació d'Entitats Excursionistes de Catalunya
FEEC Federació Catalana d'Alpinisme i Escalada

REGLAMENT
L'Agrupació Excursionista Talaia organitza la 67a Marxa d'Orientació per Descripció, puntuable per a la XXVII Copa Catalana de Marxes Tècniques i de Regularitat (CCMTR) de la Federació d'Entitats Excursionistes de Catalunya (FEEC).

INSCRIPCIONS
Podran participar a la Marxa tots els socis d'entitats amb llicència de l'any en curs expedida per la FEEC, els posseïdors d'una llicència de la FEDME o d'altres federacions de muntanya estrangeres adherides a la UIAA. Per a tot aquell participant que no s'ajusti a les condicions anteriors, l'organització emetrà una llicència temporal de la FEEC amb una assegurança que tindrà validesa mentre duri la prova. **Els participants amb llicència de la FEEC puntuaran per a la CCMTR.**

DEL 16 DE FEBRER AL 13 DE MARÇ, US PODREU INSCRIURE A LA MARXA A TRAVÉS DE LA PÀGINA WEB DE LA FEEC www.feec.cat O DE LA PÀGINA WEB DE L'AE TALAIA www.aetalaia.cat, ON TROBAREU UN ENLLAÇ DIRECTE AL FORMULARI D'INSCRIPCIÓ.

DEL 2 AL 13 DE MARÇ, dilluns, dimecres i divendres de 19 h a 20 h, hi haurà responsables del Grup de Marxes i Caminades per tal de formalitzar les inscripcions que es vulguin fer de forma presencial al local de la AE TALAIA.

Les inscripcions es faran per equips de dues o de tres persones participants. Un cop formalitzada la inscripció, s'haurà de fer l'ABONAMENT de l'import total de tots els membres de l'equip. L´ABONAMENT de l´import només es podrà fer amb **TARGETA.**

NOTA: la persona que inscrigui l'equip, haurà d'aportar les dades de tots els membres de l'equip en el moment de fer la inscripció, tant si la fa per Internet com si la fa presencialment al local de l'AE Talaia (full de preinscripció).

El primer participant inscrit serà el que representa l´equip i ha de ser major de 18 anys.

Preu de les inscripcions per participant:

			JUVENILS Fins a 17 anys		ADULTS (a partir de 17 anys)	
			FEDERAT	NO FEDERAT	FEDERAT	NO FEDERAT
Socis Talaia i III Vegueria			6	14	12	20
Altres Inscrits			8	16	14	22

Les persones que no estan federades, tenen inclòs en el preu de la inscripció el cost de l'assegurança temporal obligatòria de la FEEC (7 €) més el cost de gestió de la inscripció per a no federats FEEC (1 € / inscripció).

L'organització oferirà esmorzar a tots els marxadors i aigua en els punts indicats en el full de ruta.

SORTEIG D´ORDRE DE SORTIDA

El dia abans de la Marxa, dissabte 14 de març de 2026, a les 20 h, a la Sala d'actes de l'entitat, l'organització assignarà per sorteig un dorsal i l'hora de sortida a cada equip inscrit. El resultat del sorteig i l'ordre de la sortida es penjaran a la pàgina web: www.aetalaia.cat, a les 21 h del dia esmentat. També s'hi inclourà la taula horària per ordre de sortida dels equips.

Als punts de Sortida i d'Arribada, hi haurà a disposició de tots els equips participants i membres de l'organització, serveis de WC.

Cada minut sortirà UN equip. Els primers iniciaran la Marxa a les 08.00 h i n'aniran sortint mentre hi hagi equips. L'organització podrà decidir sobre qualsevol contratemps que pugui esdevenir-se a la sortida: l'endarreriment horari, l'ajornament o fins i tot la suspensió de la Marxa per causes de força major, circumstàncies que seran comunicades a tots els participants amb la major agilitat possible. L'aparcament per als participants estarà degudament senyalitzat per personal de l'organització.

EQUIPS

Els equips estaran formats per dues o tres persones i com a mínim un participant major de 18 anys. Si els menors d'edat no van acompanyats pel seu tutor legal, hauran de tenir l'autorització corresponent dels ascendents o tutors. Els equips podran estar formats per persones de diverses entitats.
Es permet la participació a nivell individual sempre que sigui sol·licitada per un participant federat i ja inclòs en la classificació de la CCMTR

L´organització i el control de SORTIDA estaran ubicats a la plaça Catalunya CALAFELL

És obligatori formalitzar la inscripció horària a la Sortida.
TAULA 1: acreditacions, entrega dels dorsals, noves inscripcions i cobrament.
TAULA 2: recollida de la documentació i materials.
TAULA 3: anotació de les dades de Sortida i Horari al Full de Ruta.

VERIFICACIÓ DEL FULL DE RUTA A LA SORTIDA MARXA K0. OBLIGATORI ABANS D'INICIAR EL RECORREGUT.

Tots els marxadors hauran de dur **motxilla i el distintiu d'identificació que els correspongui sempre en lloc visible.** Un cop formalitzada la inscripció a la taula del control horari de sortida de cada equip, només es podrà canviar un component de l'equip abans de la sortida si prèviament es comunica a l'organització i aquesta accepta el canvi.

En alguns trams, el recorregut estarà senyalitzat amb cintes de roba de colors vermell i verd per confirmar als marxadors el camí correcte. **No es permet als participants que duguin animals de companyia (gossos, gats, etc.)**

DOCUMENTACIÓ

El dia 14 de març, després del sorteig, es lliurarà als representants de cada entitat i als participants presents al sorteig la documentació i els distintius d'identificació corresponents als seus equips. Aquest material també es podrà recollir abans de la sortida el dia de la Marxa, sempre i quan s'hagi abonat l'import de la inscripció i l'acreditació corresponent.
La documentació lliurada consisteix en:

1. Tots els fulls descriptius de l'itinerari (amb un número de telèfon d'emergència).
2. El full de ruta on els controls anotaran els temps de pas.
3. Un mapa de la zona.
4. Dorsals d'identificació. **(S'han de retornar a l'arribada).**
5. Taula de transformació horària del recorregut de la Marxa de la Sortida fins a l'Arribada.
   Cada 30 segons **es marcarà el canvi de l'hora de pas a cada control.**
6. Taula horària per ordre de sortida de cada equip.

PARADES

Les parades i el temps de descans vindran indicats als mateixos controls. En tots els controls sense parada de descans es concedeix un temps mínim de neutralització per compensar la pèrdua de temps en marcar els horaris. En casos especials, es concediran neutralitzacions extraordinàries de caràcter particular. Si cal, per al bon desenvolupament de la Marxa, l'entitat organitzadora es reserva el dret d'alterar les ja previstes.

CONTROLS

A més dels de Sortida i d'Arribada, hi haurà uns **controls de regularitat** identificats amb una lletra on s'anotarà l'hora de pas dels equips. En aquests controls, hi haurà un temps d'1 minut de neutralització. N'hi haurà uns altres, anomenats **controls de pas**, dels quals no es donarà cap referència. Tots aquests controls de pas tindran 1 minut de neutralització. Els controls de regularitat faran l'anotació a mig minut vençut segons consta a la taula de transformació horària. Els controls no faran l'anotació mentre no hi siguin presents tots els components que formen l'equip. Els controls s'aniran tancant a mesura que l'equip escombra de l'organització hi arribi.

IMPORTANT!

AQUEST ANY ALS CONTROLS DE REGULARITAT HI HAURÀ DOS SISTEMES D'ANOTACIÓ DE L'HORARI DE PAS. EL SISTEMA DE SEMPRE ON ELS CONTROLS FARAN L'ANOTACIÓ AL FULL DE RUTA I UN ALTRE D'ANALÒGIC (EN PROVES) MITJANÇANT EL DORSAL (targeta magnètica). PER A LA CLASSIFICACIÓ DE LA MARXA D'ENGUANY NOMÉS SERAN VÀLIDES LES ANOTACIONS AMB EL SISTEMA HABITUAL.

PENALITZACIONS

1. Cada 30 segons d'avançament o de retard entre l'horari efectuat per l'equip i l'horari oficial es penalitzarà amb un punt.
2. L'omissió d'un control de pas serà penalitzada amb 10 punts.
3. En el cas que algun marxador no porti motxilla, l'equip serà penalitzat amb 10 punts.
4. Penalitzaran amb 10 punts aquells equips que no passin pel control de Sortida.

DESQUALIFICACIONS

Serà motiu suficient de desqualificació :

1. Efectuar anotacions o esmenes en el full de ruta.
2. Alterar la composició de l'equip durant la Marxa.
3. No passar per un control de regularitat identificat amb una lletra.
4. Realitzar el recorregut de la Marxa, total o parcial, abans de la sortida oficial de l'equip.
5. Canviar de lloc o amagar les marques posades per l'organització.
6. Portar objectes sorollosos que puguin molestar els altres participants.
7. Tenir una conducta incívica i produir danys a terceres persones, objectes o entorn.
8. Comunicar informació referent a la Marxa (situació de controls o altres incidències) a altres participants per qualsevol mitjà.
9. Endarrerir-se fins a ésser atrapat per l'equip escombra i donar mostres evidents de no tenir coneixement del punt de l'itinerari on s'està.
10. Degradar o malmetre el medi natural.
11. Un cop tancat el control de Sortida, no s'acceptarà cap més equip.

CLASSIFICACIÓ PER EQUIPS

La classificació s'establirà pel total de punts comptabilitzats a cada equip, de menor a major. En cas d'empat obtindrà una millor classificació:

- L'equip amb major nombre de controls realitzats amb el temps exacte.
- L'equip que tingui més controls amb un punt.
- L'equip que tingui més controls amb dos punts i així successivament.
- **Tindran premi els 5 primers equips classificats.**
- Tots els menors fins als 12 anys (inclosos) rebran un reconeixement per la seva participació a la 67a Marxa d'Orientació per Descripció.

CLASSIFICACIÓ PER ENTITATS

Per a la classificació per entitats es totalitzaran els punts aconseguits pels seus tres equips més ben classificats. El criteri de classificació serà el mateix de la classificació general per equips. **Tindran premi les 3 primeres entitats classificades**.

TROFEU JOAN VIRELLA

La primera entitat classificada serà dipositària del VI TROFEU JOAN VIRELLA II EDICIÓ.

Cal guanyar-lo dos anys seguits o tres alterns perquè quedi en propietat.

LES CLASSIFICACIONS

Classificació general. El llistat de classificats federats amb llicència anual o bé llicència temporal estarà penjada a la pàgina web: www.aetalaia.cat per a la consulta de tots els participants que ho desitgin.

RECLAMACIONS

L'organització disposa d'un llibre per anotar les reclamacions que puguin haver-hi. El trobareu a la taula de l'organització i de consultes, en el lloc de la Sortida i Arribada.

Les reclamacions seran resoltes, si escau, pel Jurat Classificador format per un membre de l'organització, un component de l'àrea de Treball de Marxes i Caminades de la FEEC i un marxador major d'edat escollit per sorteig entre els participants de la prova.

Un cop acabada la Marxa es confeccionarà una classificació provisional, i durant un període de 14 dies s'hi podran presentar reclamacions, via correu electrònic a marxa@aetalaia.cat, que seran ateses per l'organització, juntament amb l'Àrea de Treball de Marxes i Caminades de la FEEC. Acabat aquest període, la classificació passarà a ser definitiva.

HORARI TEMPS OFICIAL

Es farà públic quan hagi arribat l'equip escombra. Un cop fet públic l'horari oficial, no serà admesa cap reclamació sobre l'horari de pas anotat pels controls.

REPARTIMENT DE PREMIS

S'efectuarà el dissabte 28 de març de 2026 a la Sala d'actes de l'Agrupació Excursionista Talaia (c. Comerç, 4, de Vilanova i la Geltrú), a les 8 del vespre. A les entitats excursionistes participants federades i no federades se'ls comunicarà la data del repartiment de premis. També es comunicarà la data als equips premiats.

DISPOSICIONS FINALS

El mal temps no serà obstacle per a la celebració de la Marxa.

Qualsevol cas no previst en aquest reglament serà resolt per l'equip organitzador de la Marxa, el qual disposarà del suport tècnic d'algun membre de l'Àrea de Treball de Marxes i Caminades de la FEEC.

El fet d'inscriure's a la Marxa comporta l'acceptació d'aquest reglament.

Aquest reglament està basat en el Reglament de la Copa Catalana de Marxes Tècniques i de Regularitat i ha estat homologat per l'Àrea de Treball de Marxes i Caminades de la FEEC el mes de febrer de 2026.

Per a qualsevol dubte o consulta, podeu dirigir-vos a marxa@aetalaia.cat

Reglament aprovat per la FEEC febrer de 2026.

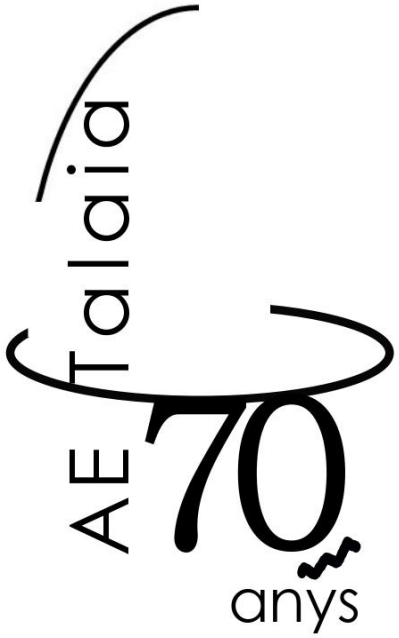
AE Talaia
70
anys

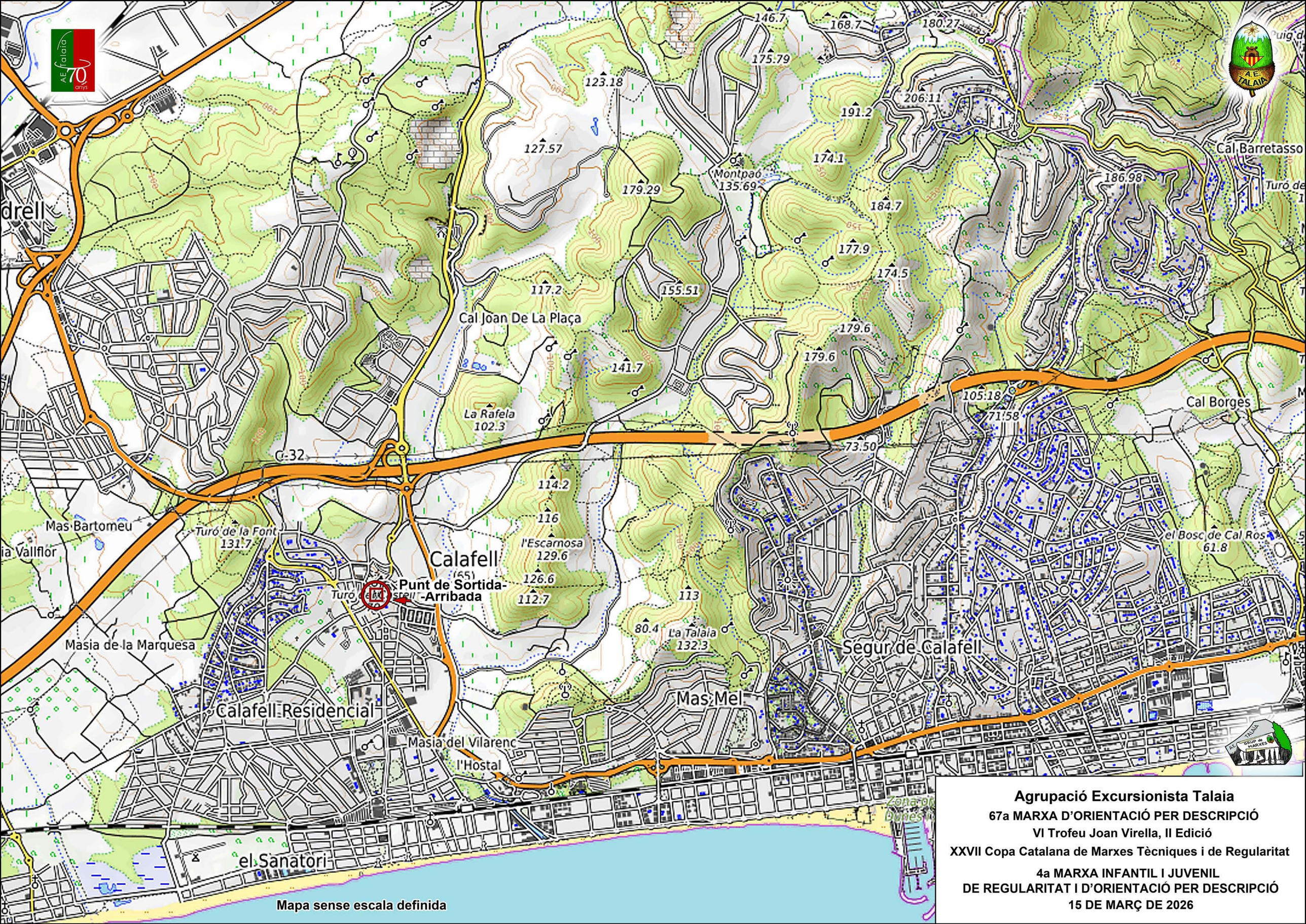

Mapa sense escala definida

Agrupació Excursionista Talaia

67a MARXA D'ORIENTACIÓ PER DESCRIPCIÓ

VI Trofeu Joan Virella, II Edició

XXVII Copa Catalana de Marxes Tècniques i de Regularitat

4a MARXA INFANTIL I JUVENIL
DE REGULARITAT I D'ORIENTACIÓ PER DESCRIPCIÓ
15 DE MARÇ DE 2026

A.E. Talaia MOD20260315_067

67a MARXA D'ORIENTACIÓ PER DESCRIPCIÓ

XXVII COPA CATALANA
DE MARXES TÈCNIQUES I DE REGULARITAT
VI TROFEU JOAN VIRELLA (2a edició)

CALAFELL
COMARCA DEL BAIX PENEDÈS
15 DE MARÇ DE 2026

DESCRIPCIÓ DE L'ITINERARI DE LA SORTIDA A L'ARRIBADA

Notes:

- En alguns trams que puguin ser especialment perdedors, pot ser que trobeu senyals de confirmació de l'itinerari: uns llacets de colors verd-vermell.
- Cal tenir en compte les mitjanes horàries, així com els temps de descans i minuts auto neutralitzats, dades indicades al final d'aquests fulls de descripció.
- Telèfons de contacte en cas d'emergència: 636 754 503 (Lurdes Campins)
  633 466 380 (Toni Muela)
  606 117 627 (Josep Candela)

La Marxa d'Orientació per Descripció d'enguany té lloc a Calafell. La sortida és a la Plaça de Catalunya. El km 0 és damunt d'unes escales; a mà dreta hi ha una font i un escut de la població i, a l'esquerra, una barana i l'església.

Baixem les escales i anem cap a la dreta seguint un carrer pujador. Deixem el carrer de les Penyes a mà dreta. Una mica més endavant, veiem el nom del carrer: carrer Principal.

A l'esquerra hi ha un pàrquing i a la dreta una casa pintada de color blanc. Deixem el carrer que seguíem per anar cap a la dreta pel carrer de l'Aire, passant arran de la casa de color blanc. A l'esquerra hi ha una paret de roca.

Passem per la part posterior del castell, que ens queda a l'esquerra. Deixem unes escales a la nostra esquerra i continuem recte.

Arribem a la plaça del Trinquet, la travessem i seguim endavant. A la dreta, hi tenim cases. Una mica més endavant veiem el rètol del carrer de les Penyes. El carrer fa baixada.

Anem baixant. El carrer fa un gir a la dreta. A l'esquerra deixem el carrer de l'Aire.

Deixem a l'esquerra la Prolongació del carrer Major i fem cap a la plaça de la Constitució. La travessem en diagonal cap a la dreta passant entre uns xiprers. Baixem unes escales i arribem a uns jardins que voregem per la dreta.

Sortim dels jardins baixant unes altres escales i continuem endavant.

Fem cap a un carrer transversal: a la dreta podem veure el campanar de l'església. Nosaltres anem cap a l'esquerra.

Avancem pel carrer del Bisbe Català, travessem un carrer i seguim endavant, de cara avall.

Anem recte, en descens, i deixem carrers laterals a mà dreta (Víctor Alari, Pompeu Fabra, Clos del Rectoret i Canigó).

Al capdavall, girem a mà dreta.

A la dreta hi ha uns pins i un parc infantil. Deixem a mà dreta el carrer de la Mare de Déu de la Cova i continuem recte.

Anem sortint del nucli urbà.

A la dreta hi ha un marge de color blanc i a l'esquerra, la carretera i un túnel que hi passa per sota; nosaltres anem en direcció al túnel i el travessem per dins. VIGILEU AMB ELS VEHICLES!!!

Quan sortim del túnel, anem cap a l'esquerra. Caminem per l'antiga carretera. A l'esquerra, a un nivell superior, hi ha el traçat actual de la carretera C-31.

Avancem per aquesta carretera una estona, guanyant una mica d'alçada. Quan la carretera planeja, la deixem i prenem un camí cimentat a la dreta. Baixem.

A l'esquerra hi ha un camp d'oliveres. Més endavant, a la dreta, hi ha un canyissar i un altre camp d'oliveres.

El camí fa pujada pel costat d'un talús. Fa un revolt a la dreta i passa entre unes parcel·les.

Més endavant, el camí comença a pujar una mica.

Passem arran de les instal·lacions d'un tobogan gegant de trineus. Aviat veiem un rètol que diu "Camí de la Manela". Continuem endavant. El camí ja és de terra. Deixem un altre camí a mà dreta i continuem recte pel més planer, entre un marge de pedra seca, a l'esquerra, i camps de conreu, a la dreta.

Més endavant passem entre diverses finques, amb tanques i filferrats.

Quan el camí fa un revolt baixador cap a la dreta, el deixem i anem recte per un altre camí que entra en una bosquina.

Una mica més endavant trobem una bifurcació. Agafem la branca de l'esquerra i passem arran d'una petita construcció.

Avancem per un bosc afectat per antics incendis.

El camí és rocallós. Deixem a la dreta una entrada de camí que va a un camp d'oliveres. Continuem recte i entrem a un camp de garrofers.

Continuem pel perímetre esquerre del camp de garrofers.

Una mica més endavant veiem un margalló destacable a la dreta i de seguida s'acaba el

camp de garrofers. Nosaltres seguim per un camí que hi ha a l'esquerra, pujador i pedregós.

Arribem a un altre camp de garrofers, que deixem, i anem cap a la dreta per un camí pujador, deixant-ne un altre a l'esquerra.

Després d'uns metres arribem a un tallafoc i sota mateix d'una línia elèctrica. Anem a mà dreta, per un sender baixador i pedregós.

Al final de la baixada, fem cap a un camí transversal que seguim cap a l'esquerra.

S'acaba el camí en uns camps de garrofers. Continuem pel camp superior deixant un petit margalló a la dreta.

Anem vorejant el camp sempre pel perímetre de l'esquerra. En arribar a un marge de pedra seca, passem entre el marge i la soca recargolada d'un garrofer centenari.

Continuem endavant. Poc més enllà, s'acaba el marge que seguíem. Decantem cap a l'esquerra per anar a passar per darrere una barbacoa i anar cap al peu d'un altre marge.

Anem sempre paral·lels al marge que ens queda a l'esquerra.

S'acaba aquest marge, seguim una mica més endavant, de baixada, i decantem una mica cap a la dreta per anar a seguir un altre marge que també ens queda a l'esquerra. Passem pel costat de garrofers, que tenim a la dreta.

Seguirem paral·lels al marge que ens queda a l'esquerra. Al cap de pocs metres s'acaba el marge i el camp de garrofers. Travessem un canal de rec i continuem endavant.

Fem cap a un camí transversal, davant d'unes vinyes. Travessem el camí per sobre una arrel i prenem un corriol mig amagat arran d'una mata (llentiscle) que ens queda a l'esquerra.

Seguim aquest corriol. Hi ha vinya a la dreta i bosc a l'esquerra.

Una mica més endavant, en un angle de la vinya, deixem les passades de ceps a mà dreta i ens enfilem per un tram vertical esglaonat.

Seguim el corriol, passem entre un garrofer i una olivera i continuem endavant.

S'acaba el corriol i fem cap a una vinya; seguim el marge de terra poc tros perquè de seguida

hem d'agafar un corriol a mà esquerra.

Caminem arran del bosc, que és a l'esquerra. A mà dreta veiem una ampla extensió de vinyes.

Més endavant, el corriol comença a baixar i fa cap a un camí ample, al costat d'un canal de desguàs que ens queda a l'esquerra. Seguim recte per aquest camí.

A pocs metres veiem un abeurador per a animals, que ens queda a l'esquerra.

Continuem endavant, amb amples vinyes a la dreta. El camí puja.

Abans de creuar una línia elèctrica, girem sobtadament a l'esquerra per un sender planer. Entrem al bosc pel costat d'un margalló que ens queda a l'esquerra. Guanyem alçada.

Superem dos petits marges i girem a la dreta arran d'una pedra.

Aviat fem cap a un corriol transversal; nosaltres seguirem cap a la dreta. Poc més enllà, arribem a una petita esplanada. Anem a l'esquerra, superant un petit ressalt de roca, i de seguida baixem cap a l'interior d'una antiga pedrera.

Sortim de la pedrera seguint el camí d'accés, deixant a mà esquerra una barraca de pedra seca.

Passem per sota uns cables elèctrics i entrem al bosc per un camí planer. Si ens fixem, en algun rocallís podem veure les marques de les antigues rodes dels carros.

El camí que seguim fa un revolt marcat cap a la dreta i baixa. Al final de la baixada, deixem un camí a l'esquerra que fa cap a una carretera i girem a mà dreta.

Passem sota una línia elèctrica i desfem una part del camí que ja coneixem.

Passem pel costat de l'abeurador per a animals que hem vist fa una estona i, una mica més endavant, pels costat del canal del desguàs. Aquí girem cap a l'esquerra i passem entre vinyes.

A l'altra banda, el camí fa un revolt a l'esquerra. Ara caminem entre vinyes, a l'esquerra, i oliveres, a la dreta.

Més enllà, el nostre camí decanta cap a la dreta pel costat d'un canyissar, a mà dreta, i una vinya, a mà esquerra.

Fem cap a un camí transversal cimentat que seguim cap a l'esquerra. Hi ha un curt tram sense ciment, però després el camí continua cimentat. Deixem un camí a la dreta.

Poc més endavant, quan s'acaba el cimentat, deixem aquest camí i prenem un corriol a la dreta que fa cap a un tallafoc.

Seguim aquest tallafoc per sota una línia d'alta tensió. Pugem per un camí pedregós i de fort pendent.

Al capdamunt, continuem per un sender que segueix la línia elèctrica fent petits desnivells.

En un fondal, prenem el senderó de l'esquerra per anar a envoltar una gran mata (llentiscle) per l'esquerra. Recuperem el sender, encara seguint la línia elèctrica, ara guanyant alçada novament.

Arribem al capdamunt de la pujada. Hi ha bones vistes. A la dreta deixem un carrer amb una tanca de color vermell. Agafem el camí carener de l'esquerra. Fem una curta baixada.

Seguim aquest camí carener i planer, una mica pedregós. Aviat és pujador. A la dreta hi ha un poble i el mar.

Arribem al capdamunt de la pujada. Hi ha una torre de comunicacions. Decantem cap a l'esquerra pel costat d'un dipòsit d'aigua.

Aviat deixem a l'esquerra un camí baixador i passem arran de la paret del dipòsit d'aigua per un corriol que l'envolta.

A l'altra banda del dipòsit, prenem un sender estret i baixador a mà esquerra.

Avancem una bona estona per una carena agradable amb vegetació típica de la zona: pi blanc, mata (llentiscle), bargalló (margalló) i coscó (garric). Tenim bones vistes sobre la franja litoral i fins a les muntanyes del Garraf.

En un trencall carener de senders, al peu d'un margalló, triem el de la dreta.

Aviat comencem a perdre alçada per la carena. Després tornem a remuntar.

Quan veiem que el sender s'enfila per un rocam, uns metres abans el deixem i en prenem un altre a mà dreta. Avancem per sobre uns rocallisos.

Aviat arribem a un corriol transversal i el seguim cap a l'esquerra.

Novament a la carena, trobem un altre sender transversal que seguim a mà dreta. Aviat comencem a baixar.

Trobem una línia de pedres al mig del camí; nosaltres anem cap a la dreta, deixant un corriol baixador a l'esquerra.

Poc més endavant, hi ha un enforcall de camins. Nosaltres prenem el de més a l'esquerra.

Avancem per un bosc obac i frondós.

Quan arribem a un corriol transversal, el prenem a mà esquerra, de baixada. Hi ha trams de roca on cal vigilar a no relliscar.

Més endavant el corriol és de terra i va baixant fent ziga-zagues.

Arribem a una zona de terra erosionada, que ens queda a l'esquerra, i sortim a una esplanada. Hi ha una barraca de pedra seca a mà dreta, amagada entre el bosc.

Sense travessar l'esplanada, anem a mà esquerra i baixem per un terraplè que ens porta a una altra esplanada que té un gran pi al mig. El rodegem per l'esquerra. Un cop envoltat l'arbre, continuem endavant per un camí ample i planer. Aviat perdem alçada amb suavitat.

Al cap d'una estona arribem a una altra esplanada ampla. Nosaltres continuem pel camí principal. A la nostra dreta, podem veure les restes de la masia del Bellvei i, al cim d'un turó, antigues edificacions abandonades.

Quan el camí s'eixampla, abans d'unes oliveres, el deixem i prenem un camí pujador a mà esquerra.

Uns metres més endavant, veiem unes lletres blanques pintades en una roca. Nosaltres hi passem arran i continuem recte per un corriol planer.

Caminem una estona per aquest corriol.

Anem entrant a un camí boscós i frondós. Passem pel costat d'un marge de pedra seca que ens queda a l'esquerra. Aviat el nostre camí travessa el fondo i continua, ara de pujada.

Gairebé al capdamunt de la pujada, deixem un camí a l'esquerra i continuem recte. Aviat comencem a baixar per una obaga.

Després de seguir aquest camí una estona, arribem a una bifurcació. Agafem la branca de la dreta. Hi ha trams rocallosos. Veiem cases d'una urbanització.

Fem cap cap a un camí transversal planer. El prenem a mà esquerra i entrem al bosc.

Tornem a fer cap a un altre camí transversal i el seguim cap a l'esquerra. A pocs metres, deixem aquest camí i continuem pel més ample de la dreta. Fem cap a una esplanada amb un gran pi al mig. Passat el pi, se'ns ajunta un camí per l'esquerra. Pocs metres més enllà, deixem el camí que seguíem i en prenem un altre a mà dreta, baixador.

A la dreta, amagada per la vegetació, hi ha una barraca de pedra seca. A l'esquerra, un transformador elèctric. Avancem per un camí que va paral·lel a la carretera d'una urbanització.

Fem cap a un carrer i el travessem. COMPTE AMB ELS VEHICLES!!. A l'altra banda, continuem per un camí en la mateixa direcció que dúiem, per sota una gran mata (llentiscle).

Avancem per un fondo. A mà dreta, una mica enlairada, hi ha la filferrada d'un camp d'esports. Una mica més endavant, passem pel costat d'una porteria rovellada.

Avancem pel sender principal. Hi ha algun canyissar i cases a prop.

No deixem la traça principal del sender. Passem pel costat d'una alzina singular de grans dimensions, que ens queda a l'esquerra.

Anem a parar a un carrer. El travessem per un pas de vianants i anem a mà dreta pel costat d'una barana. Poc més enllà, prenem un camí a mà esquerra, entre unes oliveres, que ens queden a la nostra esquerra, i la filferrada que delimita una urbanització, que tenim a la dreta.

Seguim per aquest camí i de seguida travessem una riera pel costat d'un canyissar.

Continuem per la riba esquerra de la riera. Aviat el camí decanta cap a l'esquerra, deixant un camí a la dreta, i comença a pujar. Pocs metres més amunt, en deixem un altre de planer, a la dreta. Continuem pujant.

Una mica més endavant, i abans d'arribar a una torre d'alta tensió, a prop del creuament de dues línies elèctriques, nosaltres deixem el camí que seguíem per agafar-ne un altre a mà dreta. Passem pel costat d'un xiprer, que ens queda a la dreta.

El camí que seguim decanta lleugerament cap a la dreta i per l'esquerra se'ns n'afegeix un altre. Anem per sota una línia d'alta tensió.

Continuem endavant, paral·lels a una autopista. Una mica més endavant veiem a l'esquerra un tub de desguàs.

Avancem pel costat de la tanca del filferro de l'autopista.

Trobem a l'esquerra un túnel que passa per sota l'autopista. Deixem el camí i entrem al túnel. Està tot pintat de grafits.

Quan sortim del túnel, continuem per un camí ample, entre bosc.

Passada una línia elèctrica, el camí és cimentat. Deixem a l'esquerra un corriol pujador on ens hem enfilat aquest matí.

Poc més enllà, arribem a una bifurcació i agafem la branca de l'esquerra, pel costat d'una tanca filferrada.

Aquest camí que seguim és lleugerament pujador i pedregós. Anem paral·lels a la filferrada i deixem una porta metàl·lica a la dreta. Poc més amunt, passem pels costat d'una tapa de clavegueram. El camí s'estreny.

Quan el camí planeja, passem arran d'una construcció de pedra, que ens queda a l'esquerra.

Continuem per aquest corriol fent petits desnivells. En una bifurcació de corriols, dins del bosc, prenem la branca de l'esquerra, pujadora.

Poc més enllà, tot just abans d'arribar a un marge petit, girem cap a al dreta per un rastre de senderó mig desdibuixat. Amb el marge a la nostra esquerra, aviat anem tombant cap a la dreta i fem cap al corriol que havíem deixat. El prenem cap a l'esquerra.

Avancem pel bosc. A un nivell inferior veiem vinyes.

Més endavant tenim filferrada a la dreta.

Quan s'acaba la filferrada, nosaltres continuem endavant, rebutjant qualsevol branca de camí que trobem. El camí és força planer.

Al cap d'una estona, veiem un dipòsit d'aigua a la dreta; a l'esquera hi ha marges a diferents nivells.

Continuem per aquest camí principal i planer. El camí fa un gir a la dreta per una zona obaga i continua per la vora esquerra de la vall conreada fent petits desnivells. Més endavant, deixem senders a esquerra i dreta. Nosaltres continuem pel camí principal (hi ha senyals de pintura blava).

Passem pel costat d'una filera d'oliveres joves, que ens queden a la dreta. Just passar aquestes oliveres, passem pel costat d'una barraca de pedra seca amb cisterna, que ens queda a l'esquerra. Continuem endavant.

El nostre camí fa un revolt marcat cap a la dreta pel costat d'un xiprer que ens queda a l'esquerra. Baixem.

Passem pel costat d'un camp d'oliveres. El camí té alguns trams cimentats.

Anem rebutjant diferents entrades als camps d'oliveres. Nosaltres seguim pel camí principal.

Uns metres abans d'arribar a una vinya, deixem el camí cimentat i baixador per agafar un sender pujador a l'esquerra, pel costat d'un pi jove, que ens queda a la dreta. El camí és pujador i rocallós. Més amunt, planeja.

Rebutgem un sender que puja a l'esquerra. Poc més enllà, deixem a la dreta un camí d'accés a una vinya. Continuem en la mateixa direcció que dúiem, per un sender planer. A la dreta, per sota nostre, hi ha una vinya.

El corriol decanta cap a l'esquerra i després cap a la dreta. Tornem a tenir una filferrada a la dreta.

Una mica més endavant passem per sobre una roca, d'on surt un senderó baixador a la dreta que rebutgem, i un altre a l'esquerra. Nosaltres seguim la mateixa direcció que dúiem.

Uns metres més endavant trobem una filera de pedres a terra que ens marca una bifurcació. Anem a mà dreta.

El corriol baixa lleugerament i és una mica pedregós. Deixem un sender baixador a la dreta i continuem recte.

Avancen pel nostre camí, amb bones vistes cap el poble d'on hem sortit aquest matí.

Trobem una trifurcació. Triem el camí del mig, el mateix que ja seguíem, encarats a una torre de comunicacions que és dalt d'un turó.

Desemboquem a un camí ample transversal davant d'una edificació de bombeig.

A la part posterior de l'edificació, ens enfilem per un corriol i de seguida girem cap a l'esquerra i passem pel costat d'un margalló jove.

Seguim aquest corriol, guanyant alçada. Més amunt fa un gir sobtat a l'esquerra i planeja. El pendent se suavitza.

Arribem a un sender transversal i el seguim a mà dreta, passant entre uns pins (tres a l'esquerra i dos a la dreta).

Avancem per aquest sender principal que travessa una obaga del bosc, deixant qualsevol branca secundària a banda i banda.

Deixem un sender a mà dreta i de seguida arribem a un enforcall de camins. Agafem el del mig, seguint la direcció que ja portàvem (fletxa vermella pintada en una pedra). Planegem pel bosc.

Més endavant deixem un camí ample i pujador a l'esquerra on podem veure un dipòsit d'aigua. A la dreta veiem vinyes i davant nostre, cases de la població on hem començat aquesta marxa. Seguim endavant pel corriol.

Sota una línia elèctrica, rebutgem una entrada a una vinya. Passem pel costat d'una gran mata (llentiscle).

Anem seguint la direcció que ens marca la línia elèctrica. Rebutgem camins que entren a les vinyes, tots a mà dreta.

Al final d'aquest camí hi ha un cadenat que barra el pas als vehicles. Hi passem pel costat i girem a mà dreta. Avancem entre camps de conreu delimitats per filferrats.

El camí que seguim desemboca en una pista asfaltada. La seguim a mà dreta. COMPTE AMB ELS VEHICLES!. A l'esquerra hi ha canyissar i a la dreta, oliveres. Continuem una estona paral·lels a una carretera, que ens queda a l'esquerra.

A l'alçada d'un túnel que ja coneixem d'aquest matí, decantem cap a l'esquerra i passem per sota la carretera.

Un cop travessat el túnel, travessem un vial i pugem a una vorera. Anem a mà dreta, arran del mur de color blanc que ja coneixem d'aquest matí.

Passem pel costat d'una zona verda amb pins situada a prop de les primeres cases de la població i girem a mà esquerra pel carrer de la Mare de Déu de la Cova.

Anem pujant, deixant carrers a mà dreta (del Canigó, del Clos del Rectoret, de Pompeu Fabra i de Víctor Alari).

Al capdamunt, trobem el carrer Jesús, que seguim cap a la dreta. Aviat passem pel costat de la biblioteca Ventura Gassol i girem a mà esquerra pel carrer del Marquès de Samà.

Al capdamunt d'aquest carrer, passada una placeta, girem a mà dreta per un carrer més planer.

Arribem a la plaça Catalunya, d'on hem sortit aquest matí. Creuem la plaça en direcció a les escales, on donem per finalitzada la Marxa d'Orientació per Descripció d'enguany.

Mitjanes horàries:

De la Sortida al Control A:	4,45 km/h	=	1,24 m/s
Del Control A al Control B:	3,28 km/h	=	0,91 m/s
Del Control B al Control C:	3,09 km/h	=	0,86 m/s
Del Control C al Control D:	3,60 km/h	=	1,00 m/s
Del Control D al Control E:	3,78 km/h	=	1,05 m/s
Del Control E al Control F:	4,07 km/h	=	1,13 m/s
Del Control F al Control G:	4,19 km/h	=	1,16 m/s
Del Control G al Control H:	4,07 km/h	=	1,13 m/s
Del Control H a l'Arribada:	4,16 km/h	=	1,16 m/s

Altres dades a tenir en compte:

- Trobareu algun punt sense cap control, però amb un cartell indicatiu d'auto neutralització.
- Tant a la Sortida com a l'Arribada hi ha lavabos (WC) i Servei de Bar.
- Trobareu aigua als controls B i F.
- Segons el Reglament, en cada control sense parada de descans es concedeix, com a mínim, un minut de neutralització per marcar els horaris.
- Control d'automarcatge: també hi ha un minut de neutralització per marcar la fitxa.
- Telèfons de contacte en cas d'emergència: Lurdes Campins: 636 754 503
  Toni Muela 633 466 380
  Josep Candela 606 117 627


AE Talaia
70
anys

AE TALAIA MOD20260315_067

67a MARXA D'ORIENTACIÓ PER DESCRIPCIÓ

XXVII COPA CATALANA DE MARXES TÈCNIQUES I DE REGULARITAT

VI TROFEU JOAN VIRELLA (2a EDICIÓ)

15 DE MARÇ DE 2026

CALAFELL (BAIX PENEDÈS)



Castell i església de la Santa Creu de Calafell. Foto: Jordi Martí

Organitzada per l'AGRUPACIÓ EXCURSIONISTA TALAIA - Vilanova i la Geltrú

Amb el suport de:

FEEC
Federació d'Entitats Excursionistes de Catalunya
Federació Catalana d'Alpinisme i Escalada

Ajuntament de Calafell

Olaria esports

Bonpreu

Generalitat de Catalunya

esportcat

Unió de Federacions Esportives de Catalunya

AJUNTAMENT DE Vilanova i la Geltrú

CATALUNYA

67a MARXA D'ORIENTACIÓ PER DESCRIPCIÓ

XXVII Copa Catalana de Marxes Tècniques i de Regularitat
VI Trofeu Joan Virella (2a edició)

15 de març de 2026

Calafell - Torrent de la Cobertera - Camí de Ca la Manela - Pedrera de l'Escarnosa - Torrent de Montpaó - Tallafoc - Muntanya del Borrell - Fondo del Cego - Fondo del Mig - Mas Romeu - Torrent i vall de Montpaó - Muntanya del Comú i Casalot del Viola – Calafell

Longitud: 15,33 km. Desnivell positiu: 321 metres. Desnivell negatiu: 321 metres.

Municipi: Calafell **Comarca: Baix Penedès**

Presentació de la Marxa

Com explicàvem en el relat complementari de l'any passat, l'Agrupació Excursionista Talaia ha complert els seus primers **70 anys d'història.** El fet va succeir el dia 11 de setembre de 2025 i els darrers mesos de l'any han estat molt intensos, plens de celebracions i d'actes commemoratius del setantè aniversari. Ara, vist en perspectiva, podem dir que ha estat una celebració emotiva i intensa, i ja dirigim la mirada cap al nostre 75è aniversari que tindrà lloc l'any 2030.

Ara, però, ens disposem a presentar la nostra **67a Marxa d'Orientació per Descripció** que enguany hem organitzat a Calafell, un dels municipis més turístics del Baix Penedès, probablement més conegut per la seva façana marítima i per l'oferta turística relacionada amb les platges i les activitats marítimes que no pas pel seu passat agrícola i mariner, i per la seva llarga història que ha deixat com a testimoni mostres patrimonials de gran interès.

Per això hem volgut iniciar la Marxa en el cor mateix del seu nucli originari, un menut poble medieval bastit en un turó i culminat pel castell i l'església romànica de la Santa Creu, un conjunt molt ben conservat que està envoltat de restes arqueològiques: cisternes, muralles, sepultures olerdolanes, roderes, etc.

Per immergir-nos en aquest entorn històric, l'itinerari de la Marxa ens ha fet recórrer



Vista aèria del poble de Calafell. Inventari del Patrimoni Arquitectònic de Catalunya

alguns carrers propers a la muralla fortificada i després altres carrerons del poble que va créixer turó avall, a la falda del castell que oferia protecció als seus habitants. Hem baixat per carrers més moderns a travessar l'antiga carretera de Calafell i ens hem dirigit cap a la vall conreada de Montpaó, amb vinyes, camps de garrofers i boscos de pi blanc.

Un sender ens ha conduït a la pedrera monumental de l'Escarnosa, on hem esmorzat. A continuació hem travessat el torrent de Montpaó i ens hem enfilat per una clenxa de fort pendent, un tallafoc que ens ha dut fins al capdamunt d'una serra, a tocar d'una urbanització. Hem cavalcat pel fil de la carena de la muntanya del Borrell, amb esplèndides vistes, si el temps ho ha permès, sobre la línia litoral i les muntanyes de l'interior del Baix Penedès.

Després de la llarga carena hem baixat per fondals i antics camins fins al peu de Montpaó, un despoblat situat al cim d'un esperó muntanyós. Pel bosc, hem assolit un collet per baixar fins a la urbanització de Mas Romeu, travessar l'autopista C-32 i seguir la vall de Montpaó pel peu de la Talaia de Calafell i entre el Casalot del Viola i la Muntanya del Comú.

Finalment, hem tornat a travessar la riera de la Cobertera i hem retornat a Calafell seguint alguns carrers moderns i altres d'antics fins a la plaça de Catalunya, punt on hem començat la Marxa i on també l'hem finalitzada.

Avui, doncs, 15 de març de 2026, hem fet la **67a Marxa d'Orientació per Descripció** i la **4a Marxa Infantil i Juvenil de Regularitat d'Orientació per Descripció**, amb sortida i arribada a la plaça de Catalunya de Calafell, on hi ha l'Ajuntament i l'església parroquial de la Santa Creu, sota mateix del conjunt històric del castell i de la capella romànica.

Com cada edició de la Marxa, heu seguit amb atenció la descripció del camí, amb l'ajuda, en algun punt perdedor, de cintes de confirmació amb els colors de l'entitat: verd i vermell.

El Grup de Marxes i Caminades de l'Agrupació Excursionista Talaia ha dissenyat aquesta Marxa amb l'objectiu que tots els excursionistes que hi hàgiu participat hagueu pogut conèixer nous indrets del nostre entorn i hagueu pogut gaudir de la interpretació de la descripció i de l'itinerari escollit. Estarem plenament satisfets de la nostra tasca si hem aconseguit aquests objectius.



Castell i absis de la Santa Creu de Calafell. Foto: Joan Raventós

Calafell

Fem tot seguit una pinzellada del municipi de Calafell, situat a la línia marítima del Baix Penedès, format per tres nuclis principals: Calafell, la Platja de Calafell i Segur de Calafell, a més de ni més ni menys que 28 urbanitzacions, amb un total de 32.624 habitants l'any 2025 i un terme municipal de 20,4 km^2 que limita amb els municipis de Cunit (E), Castellet i la Gornal (N), Bellvei (NW), el Vendrell (W) i la mar Mediterrània (S) en la franja litoral que pertany a la marca turística Costa Daurada.

El nucli més antic i originari és el poble de Calafell, on hem iniciat i finalitzat la Marxa, situat dalt d'un petit turó, a 46 metres d'altitud i a 1,5 kilòmetres de la costa. El poble va anar creixent sota el turó, al voltant del castell i de l'església de la Santa Creu, fins a formar el nucli que coneixem avui.

El lloc queda documentat l'any 999 quan l'Espluga de Calafell era el límit occidental d'unes terres que el comte Ramon Borrell III i la comtessa Ermessenda van vendre a Gombau de Besora. L'afrontació de ponent era: "*ipsa spelunca qui est a Calaphel*", on ja apareix el topònim de la població.

El primer esment del castell està documentat l'any 1037, quan el comte i l'abat Guitart van arribar a un acord sobre els termes de Santa Oliva, Calders i Castellet. Entre els límits, hi ha anotat "*et ipsum kastrum, que dicitur Kalafell*". A partir del segle XI hi ha força esments del lloc, escrit de diverses maneres: *Kalafel*, *Calafel*, *Calafello*, etc., i ja apareix Calafell, escrit en la forma que ha perviscut, en un fogatge del segle XIV, quan al poble hi havia poc més de 40 focs encesos i, per tant, una quarantena de cases habitades. Poc més endavant, en un nou fogatge fet després dels estralls de la pesta negra, es compten tan sols 14 cases habitades per calafellencs.

A partir del segle XVIII hi hagué un augment demogràfic a causa de la plantació de vinyes per a la producció d'aiguardents que es podien exportar a Ultramar. En aquesta mateixa època és quan s'instal·len arran de mar algunes famílies de pescadors, les quals van anar donant origen al nucli de la Platja.

Calafell va anar creixent i ja al segle XX, en



Muralla del castell de Calafell. Inventari del Patrimoni Arquitectònic de Catalunya

concret l'any 1947, es creà de nova planta el nucli de Segur de Calafell en una finca de grans dimensions coneguda com a Quinta de Sant Miquel de Segur. Es va bastir una urbanització de vacances, el que havia de ser una ciutat jardí dissenyada per l'arquitecte Baldric Tubau, que aviat va comptar amb una estació de tren on no paraven d'arribar famílies barcelonines i tarragonines per triar la finca que es comprarien per fer-hi la segona residència. El fet d'estar connectats amb Tarragona i Barcelona va donar una gran empenta al projecte, ja que en aquella època no tothom tenia cotxe, i el que havia de ser una ciutat jardí va acabar sent la urbanització més gran feta a l'Estat espanyol, amb un total de 100 quilòmetres de carrers.

En una *Circular per als socis* de la nostra entitat, de l'any 1978, Albert Virella denuncia la demolició de la Casa Vella de Segur "*occida per la fúria demolidora dels tractors al servei d'unes «urbanitzacions» que no respecten res, quedant sola i desemparada, mancant-li els edificis que li feien costat, l'antiga torre de Segur, construïda en data incerta, pero ja documentada des de l'any 1238, quan estava en possessió de Guillem de Cabreny. També encara s'aguanta la capelleta romànica de Santa Maria i de Sant Miquel, suposadament construïda vers el segle XII, o abans si ens atenem als arcaics vestigis d'opus spicatum visibles a la paret de l'obaga, avui amb la porta condemnada, tapiada arnb morter i totxos.*" Sortosament, Segur de Calafell conserva la capella romànica de Sant Miquel, envoltada de carrers urbanitzats i molt propera a la carretera C-31, i s'ha convertit en el nucli de població amb més habitants de tot el municipi.

La Marxa d'enguany, doncs, ha començat a la plaça de Catalunya de l'antic poble de Calafell, situada al costat mateix de l'Ajuntament i de l'església parroquial de la Santa Creu, bastida al segle XVI en estil neoclàssic al peu mateix del turó on hi ha les restes del castell i l'església romànica de la Santa Creu. En un punt més alt de la plaça, al costat d'una font i d'un escut de Calafell, hi havia instal·lat el **Control de Sortida** i el **km 0 de la Marxa**.

Hem sortit de la plaça baixant unes escales i girant a mà dreta pel carrer Principal, un carreró estret i pujador amb cases antigues a banda i banda. Al capdamunt, hem girat a mà dreta pel passatge del Castell i hem anat envoltant el recinte emmurallat de la fortificació, situada uns metres per sobre, fins a la **plaça del Trinquet**, un joc de pilota medieval que, segons una plafó informatiu, es jugava en aquest indret.

Castell de la Santa Creu de Calafell

El castell i l'església de la Santa Creu formen un conjunt que s'alça sobre un turó al nucli de la població primitiva de Calafell. El recinte fortificat, de forma allargassada, va resseguint les irregularitats del terreny. La muralla que delimita l'àrea del castell es va modificar durant els segles XV-XVI per adequar-la a les noves tàctiques defensives. Del castell, no en resta més que les muralles, fetes de paredat. Presenten alguns paraments d'opus spicatum i unes espitlleres de dos tipus diferents, les més antigues, de forma rectangular i altres, arrodonides a la base i rectangulars a la part superior, construïdes més tard per a disparar amb armes de foc. La part més antiga del castell és situada entrant a mà esquerra, oposada a l'ermita, i data probablement del segle XI. Dels segles XII-XIV és la zona dreta, on veiem un encastellat amb merlets. La part situada davant de l'entrada també és de la mateixa època. La fortalesa fou destruïda cap el 1640 i reconstruïda al segle XVIII, quan es feu l'escalinata d'accés.

El Castell de Calafell apareix documentat per primer cop l'any 1037, amb motiu d'un plet de terres. El castell era propietat de Bernat Otger. El 1189, un llegat testamentari informa que l'església era dedicada a la Santa Creu. Hi ha documents del 1671 que diuen que el castell ja era destruït.

Fou propietat dels Castellbisbal, de Joan II (fill de Pere el Cerimoniós) i dels Palou. Al regnat

de Ferran II (Tastàmares) començà la política de retorn a la corona reial de totes les possessions que havien estat malvenudes en temps del rei Pere, entre les que hi havia el castell de Calafell.

Església de la Santa Creu

La capella romànica de la Santa Creu, del segle XI, forma part de l'estructura oriental del castell (l'absis i el mur nord són alhora muralla del castell). Originalment era d'una sola nau coberta amb volta de canó reforçada per un arc toral i un absis semicircular a l'exterior amb decoració llombarda i lleugerament ultrapassat a l'interior. Sota de l'absis, a un nivell més elevat que la nau, hi ha una cripta. En època posterior l'absis va ser sobrealçat com a torre de defensa i es va afegir un campanar d'espadanya sobre el punt d'unió de l'absis i la nau.

A la banda sud es va enderrocar una part del mur de l'església per afegir-hi una altra nau, coberta amb volta de canó, que es prolonga, també, pels peus de la nau més antiga i pel sector sud-est on forma una mena d'absis o capella semicircular a l'interior, on actualment hi ha l'entrada. A sobre de la nau original es va construir el comunidor. L'absis romànic és ornat amb pintures del mateix estil de les pintures de la capella del Sant Sepulcre d'Olèrdola. La cripta conserva pintures marcadament gòtiques. Sota el terra de l'església hi ha una necròpolis de sepultures antropomorfes excavades a la roca, dels segles XI-XII.

A l'església de la Santa Creu es venerava una Verge de la Cova, patrona de Calafell. La imatge era una talla romànica del segle XII que es cremà durant la Guerra Civil. Va ser parròquia de la vila i capella del cementiri fins l'any 1935.

Com a curiositat farem esment d'un article publicat a la *Circular per als socis* de la nostra entitat, del gener de 1973, elaborat per Xavier Virella, titulat *Sepultures olerdolanes*. En aquest text, que aquí us traduïm del castellà



Església de la Santa Creu. IPAC

obligat de l'època, Virella enumera i descriu algunes de les tombes antropomorfes que es troben al Penedès, i també intenta demostrar que la majoria d'aquestes sepultures són anteriors a la resta de construccions que s'hi bastiren posteriorment. En parlar de les de Calafell, diu: "*L'absis de l'església del castell talla una sepultura, es pot observar la part corresponent als peus fora del recinte fortificat i la part del cap al seu interior.*"

Hem continuat la Marxa per la part més antiga de Calafell, el carrer de les Penyes, amb cases a banda i banda i l'accés principal i esglaonat al recinte fortificat, que hem deixat a mà esquerra. Poc més avall, hem girat pel carrer Major fins a la plaça de la Constitució que hem travessat en diagonal per entrar a uns jardins, que no eren altra cosa que la plaça Major de Calafell, totalment envoltada d'habitatges moderns.

Hem sortit al carrer del Bisbe Català, que hem seguit a mà esquerra, de baixada, fins al capdavall de tot, en un sector de cases unifamiliars. El mateix carrer ha girat a mà dreta en paral·lel a la carretera de Bellvei. Sense deixar la mateixa direcció, hem anat a travessar la carretera per sota. A l'altra banda del túnel, ha calgut avançar per una pista asfaltada i prendre un camí que ha travessat el torrent de la Cobertera i ha passat a tocar d'un conegut tobogan gegant de trineus de 700 metres de longitud anomenat Calafell Slide, instal·lat al vessant meridional de la muntanya de l'Escarnosa. En aquest punt hem pres el camí de Ca la Manela, que passava entre algunes finques.

Torre o casalot del Viola

A l'altra banda del torrent de Montpaó sobresortia per damunt dels arbres una edificació alta i antiga que ens cridava l'atenció: la torre o el casalot del Viola.

És una gran torre de defensa situada dalt d'un turó, de planta rectangular, feta amb sòcol de pedra i paret de tàpia que tindria, almenys, planta baixa i dos pisos. Es conserva la part oriental de l'edifici però ha desaparegut tot l'angle nord-oest a causa de l'impacte d'un llamp ja fa alguns anys. L'edifici té algunes espitlleres d'esqueixada simple. A l'angle sud-oest, a la part exterior de la torre, hi ha un cup de planta arrodonida per fora i circular per dins, fet amb morter. Al voltant de la torre resten murs de protecció, un fragment de 21 metres de llargada al sud de la torre, un altre de 10 metres al costat oposat i un tercer mur que sembla pertànyer a un segon clos, a l'exterior del qual hi ha una gran sitja. A la banda sud també hi ha restes d'un fossat.

En un principi aquesta torre s'havia classificat com a columbari romà, però estudis posteriors van fer pensar que era medieval (una teoria apuntava a un origen islàmic i una altra, a un origen feudal més tardà), però uns sondejos arqueològics fets l'any 1998 van demostrar que era una torre més moderna, del segle XVII, segurament bastida en el context de la Guerra dels Segadors.

Tot seguit hem entrat en un sector mixte de conreu de garrofers i de boscos de pi blanc, a la banda dreta del torrent de Montpaó, on hem localitzat el **Control A**. Poc més endavant hem trobat el **Control de Pas 1**, hem travessat una altra zona de garrofers i hem continuat per un sender que transcorria pel perímetre d'unes vinyes, fent algun esglaó pujador. Hem avançat una estona entre el bosc, a l'esquerra, i una ampla visió panoràmica de la vall de Montpaó, conreada amb vinyes, a la dreta.

Pedrera de l'Escarnosa

Aviat, un camí més ample i un corriol que ens ha endinsat en un bosc ens han conduït fins a l'esvoranc enclotat d'una pedrera, on hem quedat totalment closos i on hem trobat el **Control B** i el **Punt de l'esmorzar**.

L'antiga pedrera de l'Escarnosa és de roca calcària fossilífera, molt porosa i formada gairebé tota per calcita. Encara es poden veure les marques dels treballs d'extracció de la roca, en forma de ratlles profundes. Aquesta explotació es troba en terrenys privats, és part



Pedrera de l'Escarnosa. Foto: Joan Raventós



Pujada pel tallafoc. Foto: Santi Giralt

del Mas de l'Espasa, i ocupa unes dues hectàrees. L'any 2013 es va inaugurar al seu interior la primera àrea de pícnic de Calafell després que la família propietària cedís el seu ús a l'Ajuntament. L'espai està equipat amb taules i bancs de fusta per poder-hi menjar.

L'Escarnosa i la cova Foradada

Arribats en aquest punt, potser és el moment de parlar de l'Escarnosa, aquest topònim aplicat a la muntanya allargassada de nord a sud situada a l'est del poble de Calafell, que nosaltres hem envoltat pel vessant oriental, situada entre els torrents de la Cobertera i de Montpaó. El cim més alt, l'Escarnosa, té 129 metres i és a la meitat de la carena. El topònim apareix per primera vegada en uns capbreus dels anys 1565 i 1570. En el primer, el nom registrat és *squena rossa*; en el segon, hi apareixen tres formes diferents: *squarranosa*, *squerranossa* i *squerranossa*. Sembla que el nom provindria de la forma *schena rosa*, però amb les lletres ena i erra canviades de lloc, amb el significat d'esquena rosegada, erosionada. L'incendi de l'any 2023, que va eliminar la vegetació arbòria d'una bona part de la muntanya, va deixar al descobert la carena rocallosa de l'Escarnosa, de vegades, com al mateix cim, una mena d'aresta calcària on es fa complicat circular-hi.

A prop del cim de l'Escarnosa, una mica més al nord, hi ha la cova Foradada, una mena de túnel d'origen càrstic, amb diverses entrades, on s'han fet troballes arqueològiques que comprenen diverses èpoques: des del Paleolític superior antic fins a enterraments col·lectius del final del Neolític i inicis de l'edat del bronze.

Hem sortit de la pedrera de l'Escarnosa pel costat d'una barraca de pedra seca que té les llindes fetes amb lloses de la pedrera. El camí boscà ha fet un gir per anar a retrobar un tram que ja havíem recorregut abans d'esmorzar.

Desfet aquest tram, en arribar a un trencall, hem girat per travessar la vall conreada de Montpaó, enmig de vinyes extenses que ens han dut fins a l'altra banda del fondal. Hem pres el camí principal del torrent de Montpaó cap al nord, però aviat hem decantat a mà dreta per un tarterar de pedres, muntanya amunt, un sender que ens ha fet enfilar de valent per un tallafoc. Per fortuna, poc més amunt s'ha suavitzat i ha calgut anar seguint el camí cap a llevant, paral·lels a l'autopista C-32 que no vèiem, a un nivell inferior, oculta per un bosc espès.

En un fondal, ha calgut envoltar una gran mata (llentiscle) per localitzar el **Control de Pas 2** i a continuació hem reprès la pujada, seguint encara el tallafoc, que ens ha situat en una esplanada, a l'extrem nord de la urbanització Segur de Dalt, amb bones vistes cap a la Talaia del Montmell, sostre del Baix Penedès, i cap al sud, fins a la Mola de Colldejou. De seguida hem trobat el **Control C**.

Hem continuat per un camí ample i pujador, pel fil de la carena, fins a prop de la cota 179, coronada per una antena de comunicacions. No ha calgut arribar-hi, perquè hem envoltat un dipòsit de subministrament d'aigua i hem

començat a caminar per la llarga carena calcària de la Muntanya del Borrell, orientada cap al nord, amb bones panoràmiques cap a la línia litoral, una carena plàcida i estètica situada entre el torrent de Montpaó, a ponent, amb la urbanització Mas Romeu, i el torrent de la Casa Nova de Segur, a llevant, amb la trama urbana que de vegades anàvem veient sota nostre, amb el mar al fons.

El senderó ha anat fent els petits desnivells de la carena, però s'ha mantingut sempre a la ratlla dels 170 metres d'altitud, sempre de cara al N-NE. La darrera cota de la carena, més abrupta, l'hem envoltada pel vessant oriental i al final d'una baixada hem trobat el **Control D**.

De seguida hem entrat en una obaga de bosc, hem remuntat uns metres i tot seguit hem començat a fer una llarga baixada pel fondo del Cego o Gran del Borrell, pel camí que anava de Montpaó a la Casa Nova de Segur. En una zona de terra erosionada, al costat d'una esplanada, hem localitzat el **Control E**, i després de baixar unes timbes hem envoltat un pi, darrere del qual hi havia el **Control de Pas 3**.

Montpaó

Hem continuat baixant pel fondo del Cego fins que hem sortit a un espai més obert, amb camps de conreu i la confluència del fondo del Cego amb el torrent de Montpaó. En aquest punt ha aparegut davant nostre, dalt d'un turó, l'antic despoblat de Montpaó, situat actualment a l'extrem meridional de la urbanització Calafell Park.

El poblat de Montpaó està situat a uns dos quilòmetres del nucli del poble de Calafell, dalt d'un turó a 142 metres d'alçada. Hi hagué fins a 16 cases, totes elles deshabitades i en un estat ruïnós, tot i que el nucli està declarat bé cultural d'interès local. Algunes cases són les de cal Panxo (després cal Mallorquí), ca l'Huguet, cal Calaum, cal Seixanta (abans cal Marrugat) i cal Borrell (també cal Manlleva), situat al peu del turó, de la qual en parlarem més endavant.

El seu origen és medieval, com a mínim del segle XI, moment en què apareix documentat com a *Montispavonis*. Hi van viure algunes famílies fins a la dècada dels anys cinquanta del segle XX.

L'estructura urbana que segueix és molt simple: un carrer principal i un altre en forma d'anella que envolta tot el nucli. La majoria de les cases tenen un basament de pedra sobre el qual s'alcen murs de tàpia. Les cobertes de les cases, quan es conserven, són d'un o dos aiguavessos. Gairebé totes disposen de planta baixa i un pis. Algunes cases tenen portals d'arc de mig punt, de pedra tallada. A l'interior es conserven alguns arcs apuntats, també de pedra picada. Diverses cases conserven el forn per fer pa i cups per a l'elaboració del vi.

Al peu del turó de Montpaó, a la cara sud, hi



Restes de Can Borrell i de Montpaó. Foto: Joan Raventós

hem vist les restes de la gran masia de Can Borrell, un edifici de planta irregular, de grans dimensions, amb diversos cossos units entre si formant un conjunt, distribuïts al voltant d'un pati central. Les edificacions principals consten de planta baixa i una planta alta. La coberta, quan es conserva, és d'una o dues vessants. Hi ha cossos auxiliars al costat nord-oest. Fora del conjunt d'edificis hi ha un safareig de planta semicircular construït aprofitant el desnivell del terreny.

Els sistemes constructius emprats són de tipus tradicional: murs de càrrega, arcades i sostres unidireccionals de bigues de fusta, alguns formen revoltons. Els murs són de maçoneria unida amb fang. Les obertures són de pedra treballada amb fàbrica de maó i morter de calç. Les cadenes cantoneres són de pedra escairada. Les cobertes són fetes amb bigues de fusta, canyís i teula àrab. Els cubs estan folrats amb cairons de terrissa vidrada.

Nosaltres hem deixat Montpaó enrere i hem envoltat l'extrem septentrional de la muntanya del Borrell pel costat de la plana de Cal Borrell i el torrent de Montpaó. Hem deixat el paisatge obert per entaforar-nos per diversos senders dins del bosc, de cara al sud. Hem travessat el fondo del Mig i hem superat un collet. La baixada posterior ens ha dut a una esplanada i a un trencall on hem trobat el **Control F**, situat a l'entrada de la propera urbanització Mas Romeu.

Poc més enllà, hem travessat un carrer asfaltat i ens hem situat arran de la llera del torrent de Montpaó, que hem anat seguint una estona. A banda i banda de la riereta hem anat deixant una zona esportiva i cases de la urbanització Mas Romeu. Aviat hem travessat l'autopista C-32 per sota i hem deixat a l'esquerra el tallafoc tarterós d'aquest matí. En un trencall, hem triat el camí pujador de l'esquerra i al cap de poca estona de guanyar alçada hem trobat el **Control G**. Poc més amunt, hi havia el **Control de Pas 4**.

Hem continuat pel vessant esquerre del torrent de Montpaó, de vegades per dins del bosc i d'altres amb bones vistes sobre els conreus que n'ocupen tota l'amplada. Sense gairebé adonar-nos-en, hem anat resseguint el peu de la Talaia de Calafell, un turó de 132 metres d'alçada que té al seu cim les restes d'una torre el·líptica de vigilància i defensa, sembla que del segle XV. Ara només en queden els murs de fonamentació i el paviment del fons.

Muntanya del Comú i cim de les Trinxeres

Seguint diversos senders hem arribat al **Control H**, moment en el qual ha calgut



La Muntanya del Comú i Calafell. Foto: Joan Raventós



Conreu de vinya a la vall del torrent de Montpaó. Foto: Joan Raventós

enfilar-se per un corriol pujador i fer un flanqueig per la Muntanya del Comú, sota el cim de les Trinxeres, culminat avui dia amb una gran torre de comunicacions, però no sempre ha estat així.

La Muntanya del Comú és una franja de terreny que s'estén des del vessant del cim de les Trinxeres fins al turó de la Talaia de Calafell. Venint de Calafell, és la primera muntanya que es veu a mà dreta a l'entrada de la vall de Montpaó, a la partida de Mas d'en Vives. Està situada sobre mateix del torrent de Montpaó i a uns 500 metres del punt on la riereta desemboca al torrent de la Cobertera. Els seus altres límits són el Mas de la Mel, a llevant, i l'actual carretera Comarcal 246, al sud.

Sobre d'aquesta muntanya i mirant al mar hi ha el cim de les Trinxeres, de 78 metres d'alçada. El nom prové del fet d'haver-hi estat emplaçades, dins les corresponents trinxeres, unes bateries d'artilleria durant la Guerra Civil. A la falda del seu costat nord hi trobem el Casalot del Viola, del qual ja hem parlat anteriorment, i al vessant sud hi ha la urbanització Bellamar, les cases de la qual arriben fins a pocs metres del cim.

Passada la Muntanya del Comú hem sortit a una ampla zona de conreus corresponent a l'espai on conflueixen els torrents de Montpaó amb el de la Cobertera. Aquest darrer continua en direcció a la costa on forma l'estany Llarg tot just abans de desembocar a la mar Mediterrània. Cal destacar que a la riba esquerra del torrent de la Cobertera es troba situat el poblat ibèric de les Toixoneres, i a la riba dreta, la vil·la romana del Vilarenc.

Nosaltres hem seguit cap al nord una pista cimentada, seguint la Cobertera, que ens ha deixat travessar la carretera de Bellvei per sota. Hem entrat a Calafell pel carrer pujador de la Mare de Déu de la Cova i arran de la biblioteca Ventura Gassol hem pres l'antic carrer del Marquès de Samà. Al capdamunt, hem girat pel carrer Principal i de seguida hem arribat a la plaça de Catalunya, on hem tornat a veure el **km 0** i el **Control d'Arribada**, al costat mateix de l'Ajuntament, punt en el qual hem finalitzat el recorregut de la **67a Marxa d'Orientació per Descripció**.

Comiat

L'equip de persones que conformem el Grup de Marxes i Caminades de l'AE Talaia ens acomiadem de totes les persones que han participat a la Marxa d'enguany amb el desig que hàgiu tingut una bona caminada i que hagueu pogut gaudir de la vostra participació a

la 67a Marxa d'Orientació per Descripció i a la 4a Marxa Infantil i Juvenil de Regularitat i d'Orientació per Descripció. Esperem que amb aquest relat complementari que teniu a les mans pugueu passar una bona estona adquirint encara més coneixements sobre el nostre territori.

Com sempre, volem agrair la valuosa aportació documental del nostre consoci talaienc Vicenç Carbonell i Virella, que ens ha permès donar una informació més consistent a aquesta publicació, i també agraïm la dedicació dels membres del Grup de Marxes i Caminades, dels components dels diversos controls, de l'equip de l'esmorzar, dels equips de lectura, etc., que any rere any s'impliquen en l'organització de la Marxa durant uns quants mesos.

Moltes gràcies per la vostra participació i fins l'any que ve!

Grup de Marxes i Caminades de l'AE Talaia



Castell de Calafell. Inventari del Patrimoni Arquitectònic de Catalunya

Bibliografia

- AGRUPACIÓ EXCURSIONISTA TALAIA: Circular per als socis (Gener 1973) (Gener 1978)
- AMICS DEL PATRIMONI DE CALAFELL: amicsdelpatrimoni.blogspot.com
- CARBONELL VIRELLA, Vicenç: *Calafell*, 2026.
- CARBONELL VIRELLA, Vicenç: *Casalot del Viola*, 2026.
- CARBONELL VIRELLA, Vicenç: *La Talaia de Calafell*, 2026.
- CARBONELL VIRELLA, Vicenç: *Montpaó,* 2026.
- CARBONELL VIRELLA, Vicenç: *Muntanya del Comú,* 2026.
- CARBONELL VIRELLA, Vicenç: *Muntanya de les Trinxeres,* 2026.
- INVENTARI DEL PATRIMONI ARQUITECTÒNIC DE CATALUNYA: Articles Calafell, Castell i església de la Santa Creu de Calafell, Torre del Viola, Montpaó, la Talaia de Calafell
- NATURA LOCAL: naturalocal.net

Cartografia

- Plànol de la 67a Marxa d'Orientació per Descripció, 2026.
- Mapa topogràfic de Catalunya 1:10.000. Institut Cartogràfic i Geològic de Catalunya.

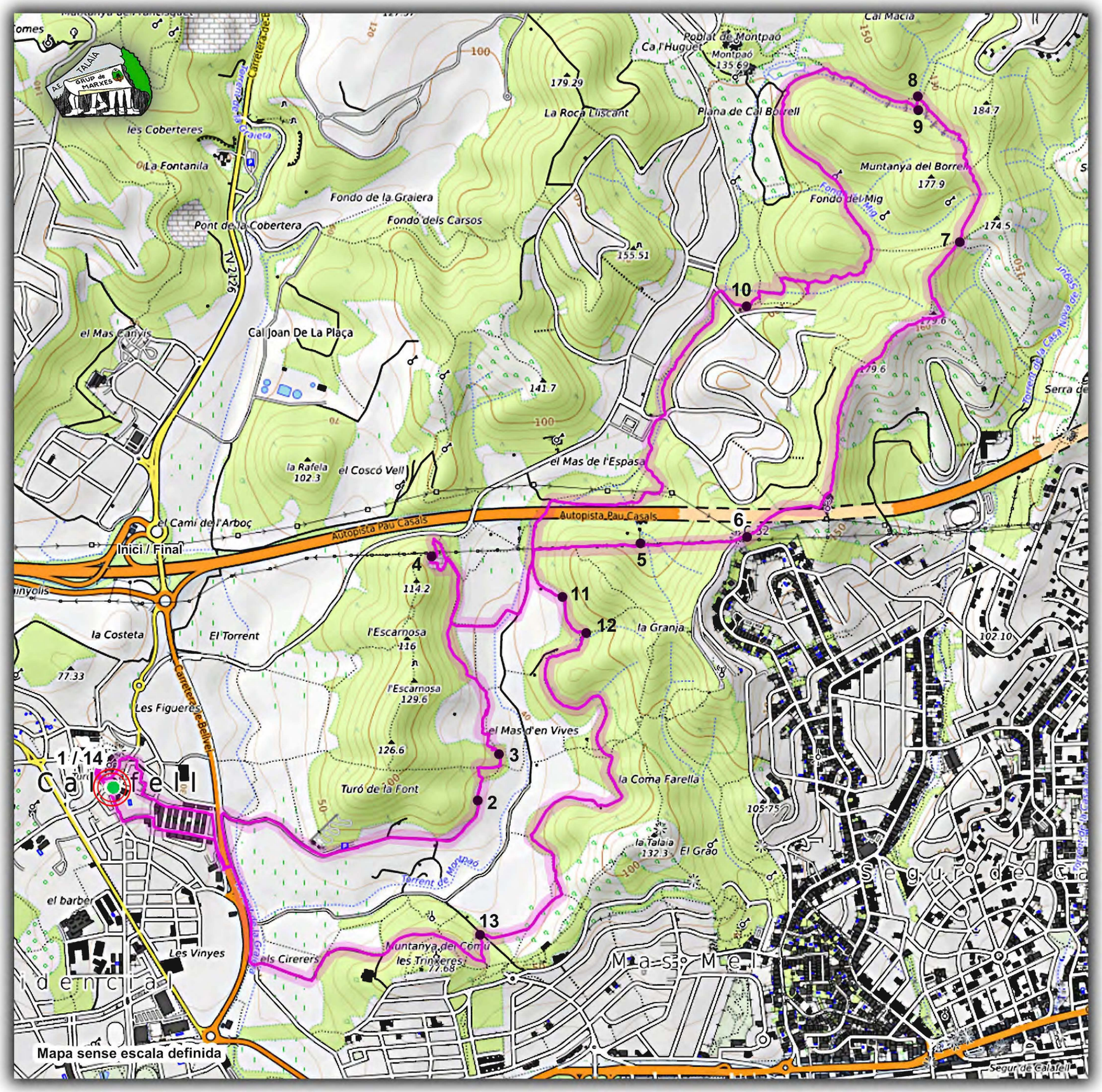

67a MARXA D'ORIENTACIÓ PER DESCRIPCIÓ
4a MARXA INFANTIL I JUVENIL
DE REGULARITAT I D'ORIENTACIÓ PER DESCRIPCIÓ

Llista dels Controls amb la seva situació

1- Control Sortida
2- Control A
3- Control Pas 1
4- Control B
5- Control Pas 2
6- Control C
7- Control D
8- Control E
9- Control Pas 3
10- Control F
11- Control G
12- Control Pas 4
13- Control H
14- Control Arribada

Ajuntament de Calafell
Generalitat de Catalunya
CATALUNYA

Unió de Federacions Esportives de Catalunya
FEEC Federació d'Entitats Excursionistes de Catalunya
Federació Catalana d'Alpinisme i Escalada

AE Talaia, C. Comerç 4 Vilanova i la Geltrú
Informació Secretaria Tel. 93 893 12 57 marxa@aetalaia.cat

A E TALAIA

67ª MARXA D'ORIENTACIÓ PER DESCRIPCIÓ

XXVII COPA CATALANA DE MARXES TÈNIQUES DE REGULARITAT CCMTR

VI TROFEU JOAN VIRELLA - **II** EDICIÓ

15 DE MARÇ DE 2026

CONTROL	SITUACIÓ	HORARIS			Nº TEMPS	DISTANCIES		MITJANA	
		OFICIAL	NEUTR	TOTAL		REAL	NEUTR.	Km/h	m/seg
SORTIDA	Plaça Catalunya					0			
A	Entrada garrofers	29,00	1	29,00	58	2.150		4,45	1,24
Pas 1	Garrofer centenari		1						
B	Pedrera l'Escarnosa (esmorzar)	24,00	30	26,00	52	1.310		3,28	0,91
Pas 2	Llentiscle		1						
C	Cim tallafoc	35,50	1	66,50	133	1.830		3,09	0,86
D	Enforcall	25,50	1	26,50	53	1.530		3,60	1,00
E	Barraca pedra seca (bosc)	10,00	1	11,00	22	630		3,78	1,05
Pas 3	Un gran pi		1						
F	Abans barraca pedra seca	28,00	1	30,00	60	1.900		4,07	1,13
G	Construcció de pedra	25,50	1	26,50	53	1.780		4,19	1,16
Pas 4	Senderó		1						
H	Edifici bombeig	30,50	1	32,50	65	2.070		4,07	1,13
ARRIBADA	Plaça Catalunya	31,00		32,00	64	2.150		4,16	1,16
TOTALS		239,00	41,00	280,00	560	15.350		3,85	1,07
	hores =	3,00		4,00					
	minuts =	59,00	41,00	40,00					

67 MARXA D'ORIENTACIÓ PER DESCRIPCIÓ / DETALL CONTROLS

4a. MARXA INFANTIL I JUVENIL DE REGULARITAT I ORIENTACIÓ PER DESCRIPCIÓ

15 DE MARÇ 2026

CONTROL	SITUACIÓ	COMPONENTS CONTROL
		Coordinació sortida.Josep Candela/Lurdes Campins/Francesc Altabàs/Toni Muela
SORTIDA	PLAÇA CATALUNYA/CALAFELL	**Documentació i dorsals**: Francesc Altabàs
		FEEC:Josep Segura
		Taula Horària: Salvador Butí/Ma. Carme Barceló/Nati Salvador
	EN VERD CONTROLS INFANTIL	**QM 0** : Jordi Marti
A/A	ENTRADA GARROFERS	Blai Poch/Josep Corella/**Genís Gomez Forgas/Vicenç Aguado Arnó**(Equip obertura)
P1	**GARROFER CENTENARI**	
B/B	PEDRERA L'ESCARNOSA	EQUIP ESMORZAR
P2	**LLENTISCLE**	
C	CIM TALLAFOC (ABANS DIPÒSIT AIGÜA)	Josep Ma Also/Dolors Lacasa/**Joel Garcia Muñoz/José Mares Hgerrero/Dídac Gimenez Clav**é (equip obertura)
D	ENFORCALL	Enric Viver/Ramon Forgas/**Bruno Rubio Cerón/Marc Catllà Perona**(Equip obertura)
E	BARRACA PEDRA SECA (ESPLANADA BOSC)	Eduard Montané/Lurdes Pascual/**Marcel Berrocal López/Stephan Tuschling Garcia**(equip obertura)
P3	**UN GRAN PI**	
F	ABANS BARRACA PEDRA SECA	Jordi Forgas/Sònia Dallà/Marina Massó/Blanca Forgas (Cotxe)
G/C	CONSTRUCCIÓ DE PEDRA(BARRACA)	Josep Ma. Sanchez/Petri /**Jofre Forgas Dallà/Gerard Gómez Franquet**(Cotxe i equip obertura)
P4	**SENDERÓ**	
H/D	EDIFICI BOMBEIG	Carles Torras/Núria Forgas/**Bernat Tarés Mudarra/Marc Cabot Casas**(equip obertura)
ARRIBADA	PLAÇA CATALUNYA/CALAFELL	Joan Raventós/Lurdes Campins/Salvador Butí/Nati Salvador/Francesc Altabàs

	COMPONENTS EQUIP OBERTURA
Coordinació	Joan Raventós/Jordi Cortina/Lurdes Campins
CONTROL A	Blai Poch/Josep Corella
CONTROL C	Josep Ma. Also/Dolors Lacasa
CONTROL D	Enric Viver/Ramon Forgas
CONTROL E	Eduard Montané/Lurdes Pascual
CONTROL H	CarlesTorras/Núria Forgas

ALUMNES EL CIM (13)
REPARTITS A CADA CONTROL

Coordinació e**quip Obertura**:Joan Raventós/Jordi Cortina/Lurdes Campins
Equip escombra: 67a MARXA: Santi Giralt/Oscar Mercader
Equip escombra: 4a. MARXA INFANTIL: Josep Candela/Jordi Marti
Informàtica: Ramon Casas
Relat Complementari: Joan Raventós/Col·laboració Vicenç Carbonell
Mapes: Isidre Poch
Descripció: GRABACIÓ /TRANSCRIPCIÓ: Lurdes Campins
Repartir controls:(sobre el paper) Josep Candela
Equip mèdic: AMBUMÈDIC
Material divers: Grup de Marxes i Caminades

COL·LABOREN ALUMNES 3r D'ESO ESCOLA EL CIM

RESULTATS DEFINITIUS **TALAIA** **67a MARXA REG I DESCRIPCIO** **23/03/2026**

Classificaci	Nº Dorsal	Participant 1	Participant 2	Participant 3	Club/Entitat	Punts
1	16	TERESA PASCUAL PUIG	FRANCESC MESIA NIN	TERESA MESIA NIN	ELS XULIUS-CENTRE SOCIAL RIBETÀ/ ELS X	19
2	53	MARGARITA LOBATO VIDAL	JOSEP RIERA NOT	GISELA RIERA LOBATO	CLUB CENTRE EXCTA. AVINYÓ/ CLUB CEN	20
3	13	LOURDES ROCA OLLER	CRISTINA FORGAS MASSÓ		NO ADSCRIT/ AGRUP. EXCTA. TALAIA/	20
4	6	NÚRIA FORNÉS TOLRÀ	MONTSERRAT ROJAS APARICIO	ISABEL MITJANS	ELS XULIUS CENTRE SOCIAL RIBETÀ/ NO A	20
5	17	Mª DOLORS MOLA POVEDA	DOLÇA ZAPATER MOLA	MARC REYES FRANCO	CENTRE EXCTA. DE SITGES/ CENTRE EXCT	21
6	22	SILVIA CASAS JORBA	FERRAN CABOT CASAS		NO ADSCRIT/ AGRUP. EXCTA. TALAIA/	23
7	10	GLÒRIA CARRETERO BLANCO	NURIA SUBIRÀ GINESTA		NO ADSCRIT/ NO ADSCRIT/	23
8	57	MERITXELL SOLER VAL	MONICA PABLO GIL	ELISENDA RIBAS GARASA	CLUB MUNTANYENC L'HOSPITALET/ CLUB	24
9	38	LOURDES SALVADOR PENA	XAVIER NOES SIDOS		AGRUP. EXCTA. TALAIA/ AGRUP. EXCTA. T	24
10	15	ANDREU VEDO OLEGARIO	RICARD LLENAS FARRÀS		AGRUP. EXCTA. TALAIA/ NO ADSCRIT/	24
11	14	SILVIA ROVIRA BORRELL	XAVIER CABA LLEÓ		AGRUP. EXCTA. TALAIA/ AGRUP. EXCTA. T	26
12	50	J.CARLES MORENO GUERRERO	XAVIER JUNCA CAPDEVILA		CLUB CENTRE EXCTA. AVINYÓ/ CLUB CEN	26
13	4	MAGI CLEMENT ANDREU	PILAR BAQUEDANO FERNANDEZ	YOLANDA BAQUEDANO FERNAN	NO ADSCRIT/ NO ADSCRIT/ NO ADSCRIT	26
14	34	JORDI SANS CONTIJOCH	NURIA ALSINA HIPOLITO	ALBERT ISERN GUASCH	AGRUP. EXCTA. TALAIA/ AGRUP. EXCTA. T	26
15	21	PERE IVERN	GERTRUDIS FONTANET FIGUERO		NO ADSCRIT/ NO ADSCRIT/	26
16	9	PACO ORTEGA PRINCEP	DAVID SOLER SERRANO		NO ADSCRIT/ NO ADSCRIT/	26
17	19	NÚRIA BELCHI IBAÑEZ	ALBA LEON JORBA	GINA CAPDEVILA LEÓN	NO ADSCRIT/ NO ADSCRIT/ NO ADSCRIT	26
18	5	ISAAC MUNTADAS PELÀEZ	MONTSERRAT BOIXEDA MORERA		GRUP EXCTA. CAMPDEVÀNOL/ NO ADSCR	26
19	8	JOAN BURCET RODRÍGUEZ	ORIOL AVIÑÓ GIRALT	ROGER ALTARRIBA GUERRA	AE TALAIA/ NO ADSCRIT/ NO ADSCRIT	27
20	2	ANNA POCH I FRANCO	XAVIER LÓPEZ I SOLER		NO ADSCRIT/ NO ADSCRIT/	27
21	45	CARLES GONZALEZ NOGUES	JUDIT CATALA ROIG		NO ADSCRIT/ NO ADSCRIT/	27
22	51	MARIA LOPEZ CASTELLET	NURIA MIRACLE PAHISSA		NO ADSCRIT/ NO ADSCRIT/	28
23	11	NEUS GALLOFRE RIUS	GLORIA BONACHE MANZANEDA	ELISABET HERNANDEZ GARCIA	AGRUP. EXCTA. TALAIA/ NO ADSCRIT/	28
24	20	JÚLIA FERRER MOYA	MERCER CARBÓ I URPÍ		NO ADSCRIT/ NO ADSCRIT/	28
25	30	NEUS GARCIA LLOPIS	VINYET VIDAL VARGAS	INGRID LLORENS DE KNECHT	NO ADSCRIT/ NO ADSCRIT/ CENTRE D'AC	28
26	58	DOLORS NICOLAS SANCHEZ	MAITE BAQUEDANO FERNANDEZ		NO ADSCRIT/ NO ADSCRIT/	29
27	44	MANEL GALANTE ESTEVEZ	MERITXELL CLOTET BERENGUER	ONA GALANTE CLOTET	CLUB CENTRE EXCTA. AVINYÓ/ CLUB CEN	29
28	24	IBER PÉRIZ I MORALES	GINA FERRER USIETO	PAU ORTÍN GARCÍA	AGRUP. EXCTA. TALAIA/ AGRUP. EXCTA. T	29
29	46	ADRIÀ GARCIA COBO	DOLORS GISPERT HERNÁNDEZ		NO ADSCRIT/ ASS. EXCTA. CATALUNYA DE	29
30	28	JOSÉ MARIA ROMERO MONTOYA	ANTONI MONRÓS AUDÍ		CLUB MUNTANYENC L'HOSPITALET/ CLUB	30
31	27	JOSE GÁZQUEZ MARTÍNEZ	INMACULADA CASTAÑO PEREZ		ASS. EXCTA. MONTMELL/ ASS. EXCTA. MC	31

32	7	JOSEP ELIAS ALBA	MARTA PEÑALVER CASADELLA	GEMMA GINES FABRE	AGRUP. EXCTA. TALAIA/ AGRUP. EXCTA. T	31
33	48	DANIEL BERTRAN CARBONELL	LOURDES VALLES		NO ADSCRIT/ NO ADSCRIT/	32
34	37	JOSEP SEGURA OMS	CARLOS ANDRES VARGAS PALOM		AGRUP. EXCTA. MARTORELL/ CLUB EXCTA	33
35	49	JOSE CASTAÑO ORTIZ	ENRIC CASELLAS MASANA		NO ADSCRIT/ NO ADSCRIT/	34
36	56	JOAN MUNTADAS MIRANDA	CRISTINA SUÑÉN VILAMALA		GRUP EXCTA. CAMPDEVÀNOL/ GRUP EXC	35
37	3	RAMON MARTÍ SALVANY	MARIA PLANAS CENDRA		TALAIA/ TALAIA/	35
38	59	ELISENDA GIL LAGE	ALBA CONESA PRUNERA		CLUB MUNTANYENC L'HOSPITALET/ CLUB	36
39	55	ROSER VILADIU ORTI	MANUEL PASCUAL SÁNCHEZ		CLUB MUNTANYENC L'HOSPITALET/ CLUB	37
40	12	MARIA SOCORRO CABELLO DIAZ	MAGDA NOES SIDOS	AGUSTÍ POCH PARÉS	AGRUP. EXCTA. TALAIA/ AGRUP. EXCTA. T	37
41	26	SANTIAGO MOROS VELA	MARIA JOSÉ ESPAÑOL SUÁREZ		CENTRE EXCTA. PARETS/ CENTRE EXCTA.	38
42	42	MARTA PALLEJÀ TONDA	DANIEL PIERA NOYA		CENTRE EXCTA. ELS BLAUS/ CENTRE EXCT	39
43	41	IGNASI JORBA MASDEU	PAU MONTANÉ	ALEIX LLENAS	AGRUP. EXCTA. TALAIA/ NO ADSCRIT/ NO	40
44	52	IRIA AYMAMI LLORENS	NAHIA MIRET ALVAREZ		CENTRE D'ACTIVITATS DE MUNTANYA BA	44
45	29	MARGARIDA CARBONELL PUJOL	JOSEP ANTONI MASANA CAELLES		AGRUP. EXCTA. TALAIA/ AGRUP. EXCTA. T	44
46	33	CARMEN GONZALEZ ANCHO	JOAN RODRIGUEZ LUZ		NO ADSCRIT/ TALAIA/	44
47	54	JORDI BONFILL FERRANDO	FOIX BONFILL FAGES		CLUB EXCTA. ESPARREGUERA/ NO ADSCR	45
48	36	LAURA MARTÍ I JARIOD	IGNASI EIRIZ ALONSO	MIQUEL MARTÍ JARIOD	NO ADSCRIT/ NO ADSCRIT/ AGRUP. EXCTA	46
49	32	ENRIC JUANMARTÍ I GUILUZ	LAURA MARTIN HERNANDEZ	NATALIA CUBEROS SANCHEZ	NO ADSCRIT/ ASS. EXCTA. CATALUNYA DE	48
50	31	ALBERT LLUCH CAROL	JAUME BERTRAN	JULI VALENCIA	NO ADSCRIT/ NO ADSCRIT/ NO ADSCRIT	51
51	23	JOSEP OLIVELLA JANÈ	MONTSERRAT COMAS I GÜELL		AGRUP. EXCTA. TALAIA/ NO ADSCRIT/	55
52	47	MARTÍ SANS GALLARDO	MAR RETAMERO I RIBÉ	FERRAN CRESPO I TORRES	ASS. EXCTA. CATALUNYA DE REUS/ /	58
53	25	PERE COROMINAS RAFART	MARIA ASSUMPTA BAIG TORRAS	TERESA PUJOL FAUQUER	AGRUP. EXCTA. TALAIA/ AGRUP. EXCTA. T	64
54	61	XUS CASADO	JORDI GARRIGA		TALAIA/ TALAIA/	64
55	39	TRISTAN MONGES DIAZ	SEBASTIEN MONGES		NO ADSCRIT/ NO ADSCRIT/	75
56	43	MAR RETAMERO I RIBÉ	FERRAN CRESPO I TORRES		ASS. EXCTA. CATALUNYA DE REUS/ CLUB	79
57	1	MARIA PURIFICACIÓN SANTOS FER	OSCAR RUIZ CHERCOLES		NO ADSCRIT/ /	94
58	60	SALVADOR BELCHI	NACHO MONEDERO		TALAIA/ TALAIA/	127
59	35	JOAN DOMENECH ESCOFET	JOSEP DOMÈNECH ESCOFET		CENTRE EXCTA. DEL PENEDÈS/ /	no classif.
60	40	CHIARA BASCHERA BONFILL	ADRIA GALLEGO		NO ADSCRIT/ /	no classif.
61	18	JULI CARBONELL VIDAL	MAGDA COLL PERIS		CENTRE EXCTA. DE SITGES/ CENTRE EXCTA	no classif.

Classificació	Club	Puntuació
1	CLUB CENTRE EXCUR.AVINYÓ	75
2	AE TALAIA	76
3	CLUB MUNTANYENC L'HOSPITALET	90
	PUNTS DELS TRES MILLORS DE	
	CADA CLUB	