4a MARXA INFANTIL I JUVENIL DE REGULARITAT I ORIENTACIÓ PER DESCRIPCIÓ

CALAFELL (BAIX PENEDES) 15 DE MARÇ DE 2026



Organitza:

Amb el suport de:

AUTORITZACIÓ DEL PARE, MARE, TUTOR O TUTORA LEGAL, PER LA PARTICIPACIÓ D'UN MENOR ACOMPANYAT D'UNA TERCERA PERSONA ADULTA, A LA ..... MARXA D'ORIENTACIÓ PER DESCRIPCIÓ.

NOM I COGNOMS:
DOMICILI:
POBLACIÓ:
DNI: TELÈFON:
Com a pare / mare / tutor o tutora legal de:
.....
Nascut/nascuda a: En data:

MANIFESTO

Que he llegit i accepto el Reglament que regeix la ..... Marxa d'Orientació per Descripció i, en conseqüència,

AUTORITZO A
NOM I COGNOMS:
MAJOR D'EDAT, AMB DNI: TELÈFON:
Perquè pugui acompanyar el/la menor abans esmentat/ada en la seva participació a la ..... Marxa d'Orientació per Descripció que organitza l'Agrupació Excursionista Talaia el dia ..... de ..... de ..... A la població de .....comarca de .....
A ....., ... de ..... de .....
Signatura del pare, mare, tutor o tutora legal

Nº Dorsal	Participant 1	Participant 2	Participant 3	Club/Entitat	Hora Sortida
1	MARC SANAHUJA WILSON	GULLIEM SÁNCHEZ SÁNCHEZ		NO ADSCRIT/ / NO ADSCRIT	9:00:00
2	MARTÍ SANTACANA QUINTAS	ÀLEX GARCÍA BUTÍ	JOAN JAUME MERCADER LALAGUNA	AGRUPACIÓ EXCURSIONISTA TALAIA/ NO	9:01:00
3	IGNACIO LOPEZ MANZIONE	TELMO MONEDERO BUSTO		NO ADSCRIT/ NO ADSCRIT/	9:02:00
4	MARC MARTINEZ PORREDON	ALBERT MARTIN VIAPLANA	MARCEL MARTIN VIAPLANA	NO ADSCRIT/ NO ADSCRIT/ NO ADSCRIT	9:03:00
5	BERTA CASAS CARRETERO	MIA MAZZOLA NOGUERA		NO ADSCRIT/ NO ADSCRIT/	9:04:00
6	CLARA TORRAS FORGAS	HELENA ESTRADA FLETA		AGRUP. EXCTA. TALAIA/ NO ADSCRIT/	9:05:00
7	BLANCA MERCADER LALAGUNA	MARIA DOMINGUEZ MARTINEZ		AGRUP. EXCTA. TALAIA/ NO ADSCRIT/	9:06:00
8	PAU FORGAS FRESNO	ORIOL PACHECO PASCUAL		NO ADSCRIT/ NO ADSCRIT/	9:07:00
					8:08:00
					8:09:00
					8:10:00
					8:11:00
					8:12:00
					8:13:00
					8:14:00
					8:15:00
					8:16:00
					8:17:00
					8:18:00
					8:19:00

TAULA DE TRANSFORMACIO HORARIA (MIG MINUT) CONTROLS											
8:00:00	0	8:35:00	70	9:10:00	140	9:45:00	210	10:20:00	280	10:55:00	350
8:00:30	1	8:35:30	71	9:10:30	141	9:45:30	211	10:20:30	281	10:55:30	351
8:01:00	2	8:36:00	72	9:11:00	142	9:46:00	212	10:21:00	282	10:56:00	352
8:01:30	3	8:36:30	73	9:11:30	143	9:46:30	213	10:21:30	283	10:56:30	353
8:02:00	4	8:37:00	74	9:12:00	144	9:47:00	214	10:22:00	284	10:57:00	354
8:02:30	5	8:37:30	75	9:12:30	145	9:47:30	215	10:22:30	285	10:57:30	355
8:03:00	6	8:38:00	76	9:13:00	146	9:48:00	216	10:23:00	286	10:58:00	356
8:03:30	7	8:38:30	77	9:13:30	147	9:48:30	217	10:23:30	287	10:58:30	357
8:04:00	8	8:39:00	78	9:14:00	148	9:49:00	218	10:24:00	288	10:59:00	358
8:04:30	9	8:39:30	79	9:14:30	149	9:49:30	219	10:24:30	289	10:59:30	359
8:05:00	10	8:40:00	80	9:15:00	150	9:50:00	220	10:25:00	290	11:00:00	360
8:05:30	11	8:40:30	81	9:15:30	151	9:50:30	221	10:25:30	291	11:00:30	361
8:06:00	12	8:41:00	82	9:16:00	152	9:51:00	222	10:26:00	292	11:01:00	362
8:06:30	13	8:41:30	83	9:16:30	153	9:51:30	223	10:26:30	293	11:01:30	363
8:07:00	14	8:42:00	84	9:17:00	154	9:52:00	224	10:27:00	294	11:02:00	364
8:07:30	15	8:42:30	85	9:17:30	155	9:52:30	225	10:27:30	295	11:02:30	365
8:08:00	16	8:43:00	86	9:18:00	156	9:53:00	226	10:28:00	296	11:03:00	366
8:08:30	17	8:43:30	87	9:18:30	157	9:53:30	227	10:28:30	297	11:03:30	367
8:09:00	18	8:44:00	88	9:19:00	158	9:54:00	228	10:29:00	298	11:04:00	368
8:09:30	19	8:44:30	89	9:19:30	159	9:54:30	229	10:29:30	299	11:04:30	369
8:10:00	20	8:45:00	90	9:20:00	160	9:55:00	230	10:30:00	300	11:05:00	370
8:10:30	21	8:45:30	91	9:20:30	161	9:55:30	231	10:30:30	301	11:05:30	371
8:11:00	22	8:46:00	92	9:21:00	162	9:56:00	232	10:31:00	302	11:06:00	372
8:11:30	23	8:46:30	93	9:21:30	163	9:56:30	233	10:31:30	303	11:06:30	373
8:12:00	24	8:47:00	94	9:22:00	164	9:57:00	234	10:32:00	304	11:07:00	374
8:12:30	25	8:47:30	95	9:22:30	165	9:57:30	235	10:32:30	305	11:07:30	375
8:13:00	26	8:48:00	96	9:23:00	166	9:58:00	236	10:33:00	306	11:08:00	376
8:13:30	27	8:48:30	97	9:23:30	167	9:58:30	237	10:33:30	307	11:08:30	377
8:14:00	28	8:49:00	98	9:24:00	168	9:59:00	238	10:34:00	308	11:09:00	378
8:14:30	29	8:49:30	99	9:24:30	169	9:59:30	239	10:34:30	309	11:09:30	379
8:15:00	30	8:50:00	100	9:25:00	170	10:00:00	240	10:35:00	310	11:10:00	380
8:15:30	31	8:50:30	101	9:25:30	171	10:00:30	241	10:35:30	311	11:10:30	381
8:16:00	32	8:51:00	102	9:26:00	172	10:01:00	242	10:36:00	312	11:11:00	382
8:16:30	33	8:51:30	103	9:26:30	173	10:01:30	243	10:36:30	313	11:11:30	383
8:17:00	34	8:52:00	104	9:27:00	174	10:02:00	244	10:37:00	314	11:12:00	384
8:17:30	35	8:52:30	105	9:27:30	175	10:02:30	245	10:37:30	315	11:12:30	385
8:18:00	36	8:53:00	106	9:28:00	176	10:03:00	246	10:38:00	316	11:13:00	386
8:18:30	37	8:53:30	107	9:28:30	177	10:03:30	247	10:38:30	317	11:13:30	387
8:19:00	38	8:54:00	108	9:29:00	178	10:04:00	248	10:39:00	318	11:14:00	388
8:19:30	39	8:54:30	109	9:29:30	179	10:04:30	249	10:39:30	319	11:14:30	389
8:20:00	40	8:55:00	110	9:30:00	180	10:05:00	250	10:40:00	320	11:15:00	390
8:20:30	41	8:55:30	111	9:30:30	181	10:05:30	251	10:40:30	321	11:15:30	391
8:21:00	42	8:56:00	112	9:31:00	182	10:06:00	252	10:41:00	322	11:16:00	392
8:21:30	43	8:56:30	113	9:31:30	183	10:06:30	253	10:41:30	323	11:16:30	393
8:22:00	44	8:57:00	114	9:32:00	184	10:07:00	254	10:42:00	324	11:17:00	394
8:22:30	45	8:57:30	115	9:32:30	185	10:07:30	255	10:42:30	325	11:17:30	395
8:23:00	46	8:58:00	116	9:33:00	186	10:08:00	256	10:43:00	326	11:18:00	396
8:23:30	47	8:58:30	117	9:33:30	187	10:08:30	257	10:43:30	327	11:18:30	397
8:24:00	48	8:59:00	118	9:34:00	188	10:09:00	258	10:44:00	328	11:19:00	398
8:24:30	49	8:59:30	119	9:34:30	189	10:09:30	259	10:44:30	329	11:19:30	399
8:25:00	50	9:00:00	120	9:35:00	190	10:10:00	260	10:45:00	330	11:20:00	400
8:25:30	51	9:00:30	121	9:35:30	191	10:10:30	261	10:45:30	331	11:20:30	401
8:26:00	52	9:01:00	122	9:36:00	192	10:11:00	262	10:46:00	332	11:21:00	402
8:26:30	53	9:01:30	123	9:36:30	193	10:11:30	263	10:46:30	333	11:21:30	403
8:27:00	54	9:02:00	124	9:37:00	194	10:12:00	264	10:47:00	334	11:22:00	404
8:27:30	55	9:02:30	125	9:37:30	195	10:12:30	265	10:47:30	335	11:22:30	405
8:28:00	56	9:03:00	126	9:38:00	196	10:13:00	266	10:48:00	336	11:23:00	406
8:28:30	57	9:03:30	127	9:38:30	197	10:13:30	267	10:48:30	337	11:23:30	407
8:29:00	58	9:04:00	128	9:39:00	198	10:14:00	268	10:49:00	338	11:24:00	408
8:29:30	59	9:04:30	129	9:39:30	199	10:14:30	269	10:49:30	339	11:24:30	409
8:30:00	60	9:05:00	130	9:40:00	200	10:15:00	270	10:50:00	340	11:25:00	410
8:30:30	61	9:05:30	131	9:40:30	201	10:15:30	271	10:50:30	341	11:25:30	411
8:31:00	62	9:06:00	132	9:41:00	202	10:16:00	272	10:51:00	342	11:26:00	412
8:31:30	63	9:06:30	133	9:41:30	203	10:16:30	273	10:51:30	343	11:26:30	413
8:32:00	64	9:07:00	134	9:42:00	204	10:17:00	274	10:52:00	344	11:27:00	414
8:32:30	65	9:07:30	135	9:42:30	205	10:17:30	275	10:52:30	345	11:27:30	415
8:33:00	66	9:08:00	136	9:43:00	206	10:18:00	276	10:53:00	346	11:28:00	416
8:33:30	67	9:08:30	137	9:43:30	207	10:18:30	277	10:53:30	347	11:28:30	417
8:34:00	68	9:09:00	138	9:44:00	208	10:19:00	278	10:54:00	348	11:29:00	418
8:34:30	69	9:09:30	139	9:44:30	209	10:19:30	279	10:54:30	349	11:29:30	419

TAULA DE TRANSFORMACIO HORARIA (MIG MINUT) CONTROLS											
11:30:00	420	12:05:00	490	12:40:00	560	13:15:00	630	13:50:00	700	14:25:00	770
11:30:30	421	12:05:30	491	12:40:30	561	13:15:30	631	13:50:30	701	14:25:30	771
11:31:00	422	12:06:00	492	12:41:00	562	13:16:00	632	13:51:00	702	14:26:00	772
11:31:30	423	12:06:30	493	12:41:30	563	13:16:30	633	13:51:30	703	14:26:30	773
11:32:00	424	12:07:00	494	12:42:00	564	13:17:00	634	13:52:00	704	14:27:00	774
11:32:30	425	12:07:30	495	12:42:30	565	13:17:30	635	13:52:30	705	14:27:30	775
11:33:00	426	12:08:00	496	12:43:00	566	13:18:00	636	13:53:00	706	14:28:00	776
11:33:30	427	12:08:30	497	12:43:30	567	13:18:30	637	13:53:30	707	14:28:30	777
11:34:00	428	12:09:00	498	12:44:00	568	13:19:00	638	13:54:00	708	14:29:00	778
11:34:30	429	12:09:30	499	12:44:30	569	13:19:30	639	13:54:30	709	14:29:30	779
11:35:00	430	12:10:00	500	12:45:00	570	13:20:00	640	13:55:00	710	14:30:00	780
11:35:30	431	12:10:30	501	12:45:30	571	13:20:30	641	13:55:30	711	14:30:30	781
11:36:00	432	12:11:00	502	12:46:00	572	13:21:00	642	13:56:00	712	14:31:00	782
11:36:30	433	12:11:30	503	12:46:30	573	13:21:30	643	13:56:30	713	14:31:30	783
11:37:00	434	12:12:00	504	12:47:00	574	13:22:00	644	13:57:00	714	14:32:00	784
11:37:30	435	12:12:30	505	12:47:30	575	13:22:30	645	13:57:30	715	14:32:30	785
11:38:00	436	12:13:00	506	12:48:00	576	13:23:00	646	13:58:00	716	14:33:00	786
11:38:30	437	12:13:30	507	12:48:30	577	13:23:30	647	13:58:30	717	14:33:30	787
11:39:00	438	12:14:00	508	12:49:00	578	13:24:00	648	13:59:00	718	14:34:00	788
11:39:30	439	12:14:30	509	12:49:30	579	13:24:30	649	13:59:30	719	14:34:30	789
11:40:00	440	12:15:00	510	12:50:00	580	13:25:00	650	14:00:00	720	14:35:00	790
11:40:30	441	12:15:30	511	12:50:30	581	13:25:30	651	14:00:30	721	14:35:30	791
11:41:00	442	12:16:00	512	12:51:00	582	13:26:00	652	14:01:00	722	14:36:00	792
11:41:30	443	12:16:30	513	12:51:30	583	13:26:30	653	14:01:30	723	14:36:30	793
11:42:00	444	12:17:00	514	12:52:00	584	13:27:00	654	14:02:00	724	14:37:00	794
11:42:30	445	12:17:30	515	12:52:30	585	13:27:30	655	14:02:30	725	14:37:30	795
11:43:00	446	12:18:00	516	12:53:00	586	13:28:00	656	14:03:00	726	14:38:00	796
11:43:30	447	12:18:30	517	12:53:30	587	13:28:30	657	14:03:30	727	14:38:30	797
11:44:00	448	12:19:00	518	12:54:00	588	13:29:00	658	14:04:00	728	14:39:00	798
11:44:30	449	12:19:30	519	12:54:30	589	13:29:30	659	14:04:30	729	14:39:30	799
11:45:00	450	12:20:00	520	12:55:00	590	13:30:00	660	14:05:00	730	14:40:00	800
11:45:30	451	12:20:30	521	12:55:30	591	13:30:30	661	14:05:30	731	14:40:30	801
11:46:00	452	12:21:00	522	12:56:00	592	13:31:00	662	14:06:00	732	14:41:00	802
11:46:30	453	12:21:30	523	12:56:30	593	13:31:30	663	14:06:30	733	14:41:30	803
11:47:00	454	12:22:00	524	12:57:00	594	13:32:00	664	14:07:00	734	14:42:00	804
11:47:30	455	12:22:30	525	12:57:30	595	13:32:30	665	14:07:30	735	14:42:30	805
11:48:00	456	12:23:00	526	12:58:00	596	13:33:00	666	14:08:00	736	14:43:00	806
11:48:30	457	12:23:30	527	12:58:30	597	13:33:30	667	14:08:30	737	14:43:30	807
11:49:00	458	12:24:00	528	12:59:00	598	13:34:00	668	14:09:00	738	14:44:00	808
11:49:30	459	12:24:30	529	12:59:30	599	13:34:30	669	14:09:30	739	14:44:30	809
11:50:00	460	12:25:00	530	13:00:00	600	13:35:00	670	14:10:00	740	14:45:00	810
11:50:30	461	12:25:30	531	13:00:30	601	13:35:30	671	14:10:30	741	14:45:30	811
11:51:00	462	12:26:00	532	13:01:00	602	13:36:00	672	14:11:00	742	14:46:00	812
11:51:30	463	12:26:30	533	13:01:30	603	13:36:30	673	14:11:30	743	14:46:30	813
11:52:00	464	12:27:00	534	13:02:00	604	13:37:00	674	14:12:00	744	14:47:00	814
11:52:30	465	12:27:30	535	13:02:30	605	13:37:30	675	14:12:30	745	14:47:30	815
11:53:00	466	12:28:00	536	13:03:00	606	13:38:00	676	14:13:00	746	14:48:00	816
11:53:30	467	12:28:30	537	13:03:30	607	13:38:30	677	14:13:30	747	14:48:30	817
11:54:00	468	12:29:00	538	13:04:00	608	13:39:00	678	14:14:00	748	14:49:00	818
11:54:30	469	12:29:30	539	13:04:30	609	13:39:30	679	14:14:30	749	14:49:30	819
11:55:00	470	12:30:00	540	13:05:00	610	13:40:00	680	14:15:00	750	14:50:00	820
11:55:30	471	12:30:30	541	13:05:30	611	13:40:30	681	14:15:30	751	14:50:30	821
11:56:00	472	12:31:00	542	13:06:00	612	13:41:00	682	14:16:00	752	14:51:00	822
11:56:30	473	12:31:30	543	13:06:30	613	13:41:30	683	14:16:30	753	14:51:30	823
11:57:00	474	12:32:00	544	13:07:00	614	13:42:00	684	14:17:00	754	14:52:00	824
11:57:30	475	12:32:30	545	13:07:30	615	13:42:30	685	14:17:30	755	14:52:30	825
11:58:00	476	12:33:00	546	13:08:00	616	13:43:00	686	14:18:00	756	14:53:00	826
11:58:30	477	12:33:30	547	13:08:30	617	13:43:30	687	14:18:30	757	14:53:30	827
11:59:00	478	12:34:00	548	13:09:00	618	13:44:00	688	14:19:00	758	14:54:00	828
11:59:30	479	12:34:30	549	13:09:30	619	13:44:30	689	14:19:30	759	14:54:30	829
12:00:00	480	12:35:00	550	13:10:00	620	13:45:00	690	14:20:00	760	14:55:00	830
12:00:30	481	12:35:30	551	13:10:30	621	13:45:30	691	14:20:30	761	14:55:30	831
12:01:00	482	12:36:00	552	13:11:00	622	13:46:00	692	14:21:00	762	14:56:00	832
12:01:30	483	12:36:30	553	13:11:30	623	13:46:30	693	14:21:30	763	14:56:30	833
12:02:00	484	12:37:00	554	13:12:00	624	13:47:00	694	14:22:00	764	14:57:00	834
12:02:30	485	12:37:30	555	13:12:30	625	13:47:30	695	14:22:30	765	14:57:30	835
12:03:00	486	12:38:00	556	13:13:00	626	13:48:00	696	14:23:00	766	14:58:00	836
12:03:30	487	12:38:30	557	13:13:30	627	13:48:30	697	14:23:30	767	14:58:30	837
12:04:00	488	12:39:00	558	13:14:00	628	13:49:00	698	14:24:00	768	14:59:00	838
12:04:30	489	12:39:30	559	13:14:30	629	13:49:30	699	14:24:30	769	14:59:30	839

Agrupació Excursionista Talaia

67a MARXA D'ORIENTACIÓ PER DESCRIPCIÓ
VI Trofeu Joan Virella, II Edició
XXVII Copa Catalana de Marxes Tècniques i de Regularitat
4a MARXA INFANTIL I JUVENIL
DE REGULARITAT I D'ORIENTACIÓ PER DESCRIPCIÓ
15 DE MARÇ DE 2026

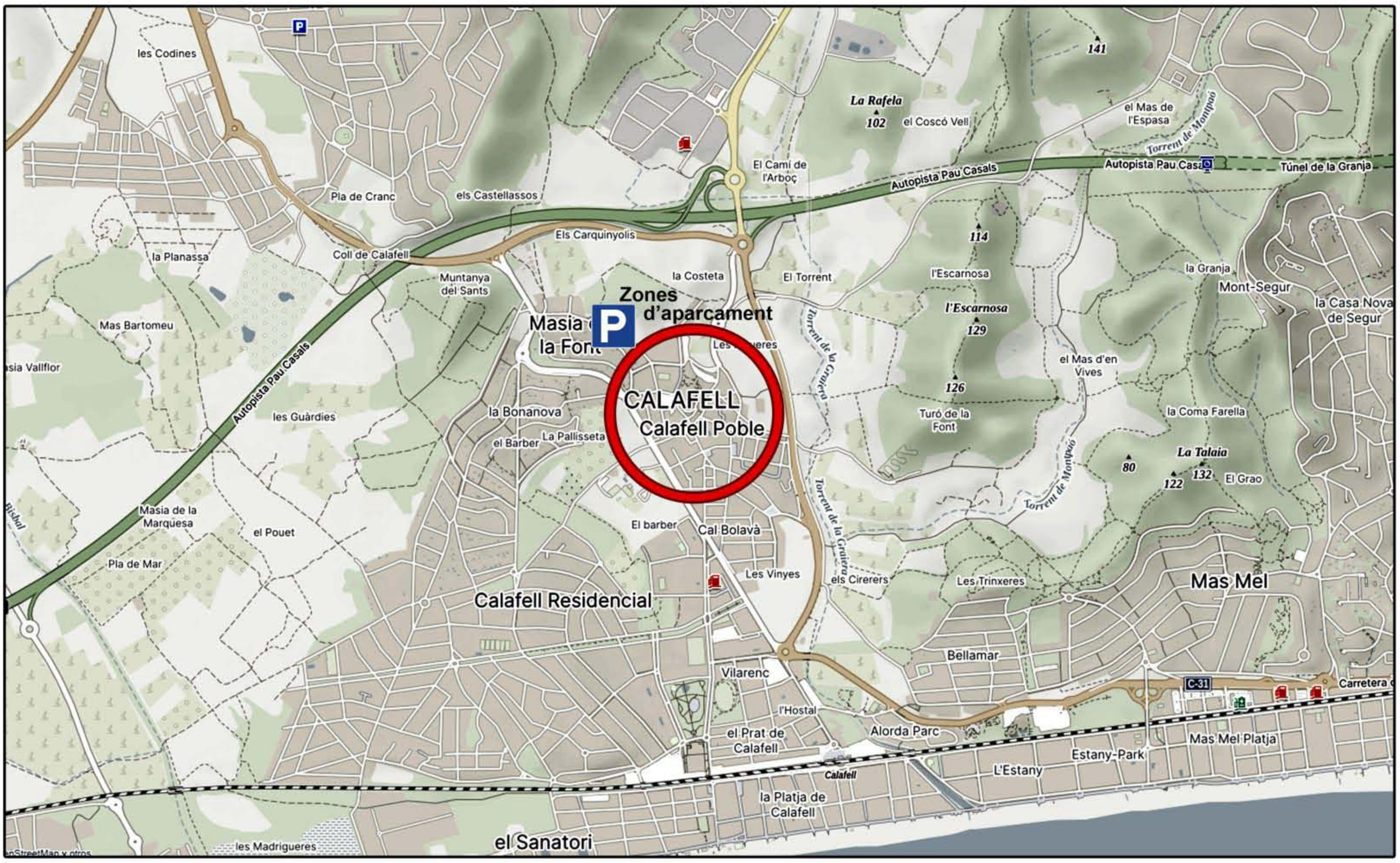

Lloc de Sortida:
Plaça de Catalunya

Coord. ETRS89 UTM 31N (X,Y - m):
379978.63 4562048.09
Coord. WGS84 Geog. (Lon,Lat - graus):
1.568564 41.200910
Cota ortomètrica (m): 52
Municipi: Calafell
Comarca: Baix Penedès
Província: Tarragona

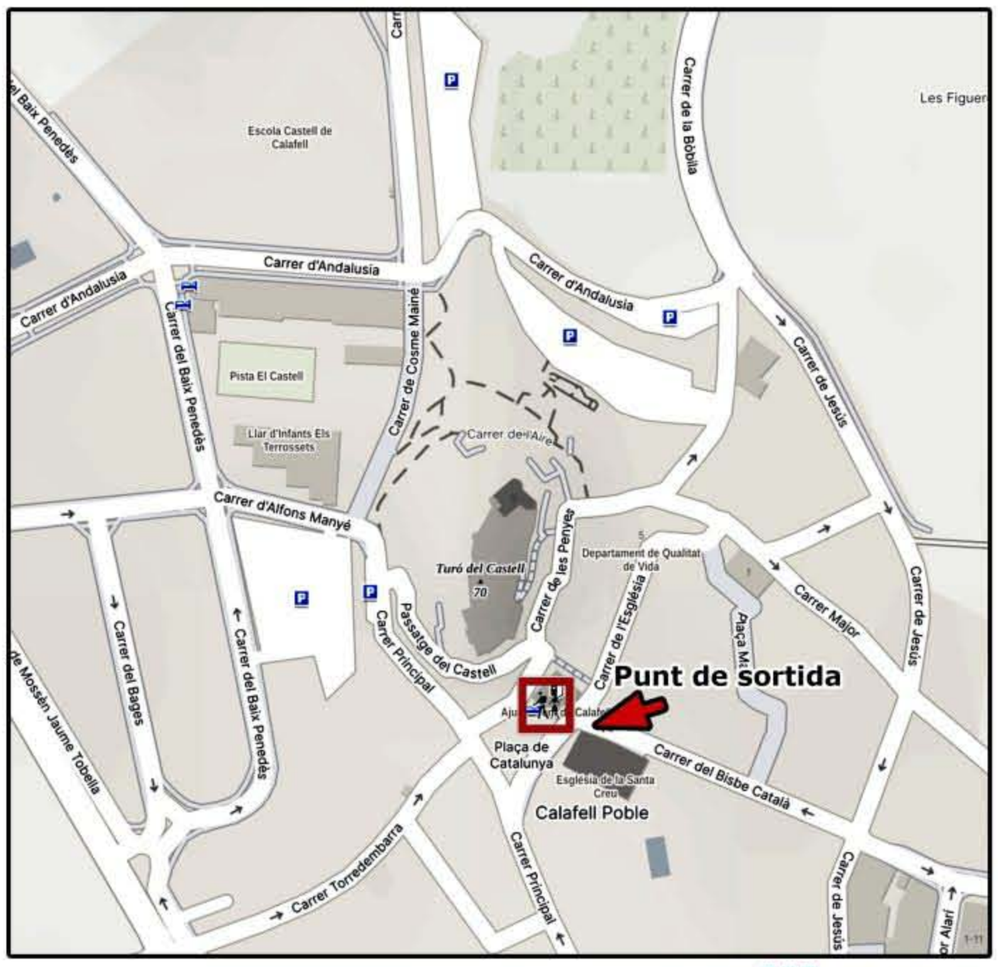

AE Talaia, C. Comerç 4
08800 Vilanova i la Geltrú
Informació Secretaria:
Tel. 93 893 12 57 marxa@aetalaia.cat

Generalitat de Catalunya
Federació d'Entitats Excursionistes de Catalunya
Federació Catalana d'Alpinisme i Escalada
CATALUNYA
Unió de Federacions Esportives de Catalunya
Ajuntament de Calafell

Agrupació Excursionista Talaia

Carrer del Comerç, 4
08800 Vilanova i la Geltrú
Telèfon 938931257
www.aetalaia.cat
marxa@aetalaia.cat

15 de març de 2026

4a MARXA INFANTIL I JUVENIL DE REGULARITAT I ORIENTACIÓ PER DESCRIPCIÓ

COMARCA DEL BAIX PENEDÈS

SORTIDA DE CALAFELL
PLAÇA CATALUNYA

REGLAMENT

AGRUPACIÓ EXCURSIONISTA TALAIA - Vilanova i la Geltrú
C. del Comerç. 4 - Tel. 93 893 12 57 - www.aetalaia.cat - marxa@aetalaia.ca

Federació d'Entitats Excursionistes de Catalunya
FEEC Federació Catalana d'Alpinisme i Escalada

REGLAMENT
L'Agrupació Excursionista Talaia organitza la 4a Marxa Infantil i Juvenil de Regularitat i Orientació per Descripció,

INSCRIPCIONS Podran participar a la Marxa tots els socis d'entitats amb llicència de l'any en curs expedida per la FEEC, els posseïdors d'una llicència de la FEDME o d'altres federacions de muntanya estrangeres adherides a la UIAA. Per a tot aquell participant que no s'ajusti a les condicions anteriors, l'organització emetrà una llicència temporal de la FEEC amb una assegurança que tindrà validesa mentre duri la prova.

DEL 16 DE FEBRER AL 13 DE MARÇ, US PODREU INSCRIURE A LA MARXA A TRAVÉS DE LA PÀGINA WEB DE LA FEEC www.feec.cat O DE LA PÀGINA WEB DE L'AE TALAIA www.aetalaia.cat, ON TROBAREU UN ENLLAÇ DIRECTE AL FORMULARI D'INSCRIPCIÓ.

DEL 2 AL 13 DE MARÇ, dilluns, dimecres i divendres, de 19 h a 20 h, hi haurà responsables del Grup de Marxes i Caminades per tal de formalitzar les inscripcions que es vulguin fer de forma presencial al local de la AE TALAIA.

Les inscripcions es faran per equips de dues o de tres persones participants. Un cop formalitzada la inscripció, s'haurà de fer l'ABONAMENT de l'import total de tots els membres de l'equip. L'ABONAMENT de l´import només es podrà fer amb **TARGETA.**

NOTA: La persona que inscrigui l'equip, haurà d'aportar les dades de tots els membres de l'equip en el moment de fer la inscripció.

Les persones que no estan federades, tenen inclòs en el preu de la inscripció el cost de l'assegurança temporal obligatòria de la FEEC (7 €) més el cost de gestió de la inscripció per a no federats FEEC (1 € / inscripció), per tant els preus són els següents:

Socis Talaia i III Vegueria federats: 5 euros / No federats: 13 euros.

Altres inscrits federats: 7 euros / No federats: 15 euros.

L'organització oferirà esmorzar a tots els marxadors i aigua en els punts indicats en el full de ruta.

SORTEIG D´ORDRE DE SORTIDA
El dia abans de la Marxa, dissabte 14 de març de 2026, a les 20 h, a la Sala d'actes de l'entitat, l'organització assignarà per sorteig un dorsal i l'hora de sortida a cada equip inscrit. El resultat del sorteig i ordre de sortida es penjaran a la pàgina web: www.aetalaia.cat, a les 21 h del dia esmentat. També s'hi inclourà la taula horària per ordre de sortida dels equips.

Cada minut sortirà UN equip. El primer equip iniciarà la Marxa a les 10 h del matí i n'aniran sortint mentre hi hagi equips.

L'organització podrà decidir sobre qualsevol contratemps que pugui esdevenir-se a la sortida: l'endarreriment horari, l'ajornament o fins i tot la suspensió de la Marxa per causes de força major, circumstàncies que seran comunicades a tots els participants amb la major agilitat possible.

L'aparcament per als participants estarà degudament senyalitzat pel personal de l´organització.

EQUIPS
Els equips estaran formats per dues o tres persones. En aquest cas, els menors hauran de tenir l'autorització corresponent dels ascendents o tutors. Els equips podran estar formats per persones de diverses entitats.

L´organització i el control de SORTIDA estaran ubicats a la plaça Catalunya CALAFELL

Tots els marxadors hauran de dur **motxilla i el distintiu d'identificació que els correspongui sempre en lloc visible.**

En alguns trams, el recorregut estarà senyalitzat amb cintes de roba de colors vermell i verd per confirmar als marxadors el camí correcte. **No es permet als participants que duguin animals de companyia (gossos, gats, etc.).**

DOCUMENTACIÓ
El dia 14 de març, després del sorteig, es lliurarà als representants de cada entitat i als participants presents al sorteig la documentació i els distintius d'identificació corresponents als seus equips. Aquest material també es podrà recollir abans de la sortida el dia de la Marxa, sempre i quan s'hagi abonat l'import de la inscripció i l'acreditació corresponent.

CONTROLS
A més dels de Sortida i d'Arribada, hi haurà uns **controls de regularitat** identificats amb una lletra on s'anotarà l'hora de pas dels equips.

PENALITZACIONS
1. Cada 30 segons d'avançament o de retard entre l'horari efectuat per l'equip i l'horari oficial es penalitzarà amb un punt.
2. En el cas que algun marxador no porti motxilla, l'equip serà penalitzat amb 10 punts.
3. No passar un control de pas: 10 punts.
4. No passar pel control de sortida: 10 punts.

DESQUALIFICACIONS

Serà motiu suficient de desqualificació:

1. Efectuar anotacions o esmenes en el full de ruta.
2. Alterar la composició de l'equip durant la Marxa.
3. No passar per un control de regularitat identificat amb una lletra.
4. Realitzar el recorregut de la Marxa, total o parcial, abans de la sortida oficial de l'equip.
5. Canviar de lloc o amagar les marques posades per l'organització.
6. Portar objectes sorollosos que puguin molestar els altres participants.
7. Tenir una conducta incívica i produir danys a terceres persones, objectes o entorn.

CLASSIFICACIÓ PER EQUIPS

La classificació s'establirà pel total de punts comptabilitzats a cada equip, de menor a major.

Tindran premi els 5 primers equips classificats, tots els menors fins als 12 anys (inclosos) rebran un reconeixement per la seva participació.

LES CLASSIFICACIONS

Classificació general. El llistat de classificats federats amb llicència anual o bé llicència temporal estarà penjada a la pàgina web: www.aetalaia.cat per a la consulta de tots els participants que ho desitgin.

RECLAMACIONS

L'organització disposa d'un llibre per anotar les reclamacions que puguin haver-hi. El trobareu a la taula de l'organització i de consultes, en el lloc de la Sortida i Arribada.

HORARI TEMPS OFICIAL

Es farà públic quan hagi arribat l'equip escombra. Un cop fet públic l'horari oficial, no serà admesa cap reclamació sobre l'horari de pas anotat pels controls.

REPARTIMENT DE PREMIS

S'efectuarà el dissabte 28 de març de 2026, a la Sala d'actes de l'Agrupació Excursionista Talaia (c. Comerç, 4, de Vilanova i la Geltrú), a les 8 del vespre.

DISPOSICIONS FINALS

El mal temps no serà obstacle per a la celebració de la Marxa.

Qualsevol cas no previst en aquest reglament serà resolt per l'equip organitzador de la Marxa, el qual disposarà del suport tècnic d'algun membre de l'Àrea de Treball de Marxes i Caminades de la FEEC.

El fet d'inscriure's a la Marxa comporta l'acceptació d'aquest reglament.

Per a qualsevol dubte o consulta, podeu dirigir-vos a marxa@aetalaia.cat

Reglament aprovat per la FEEC, febrer de 2026.



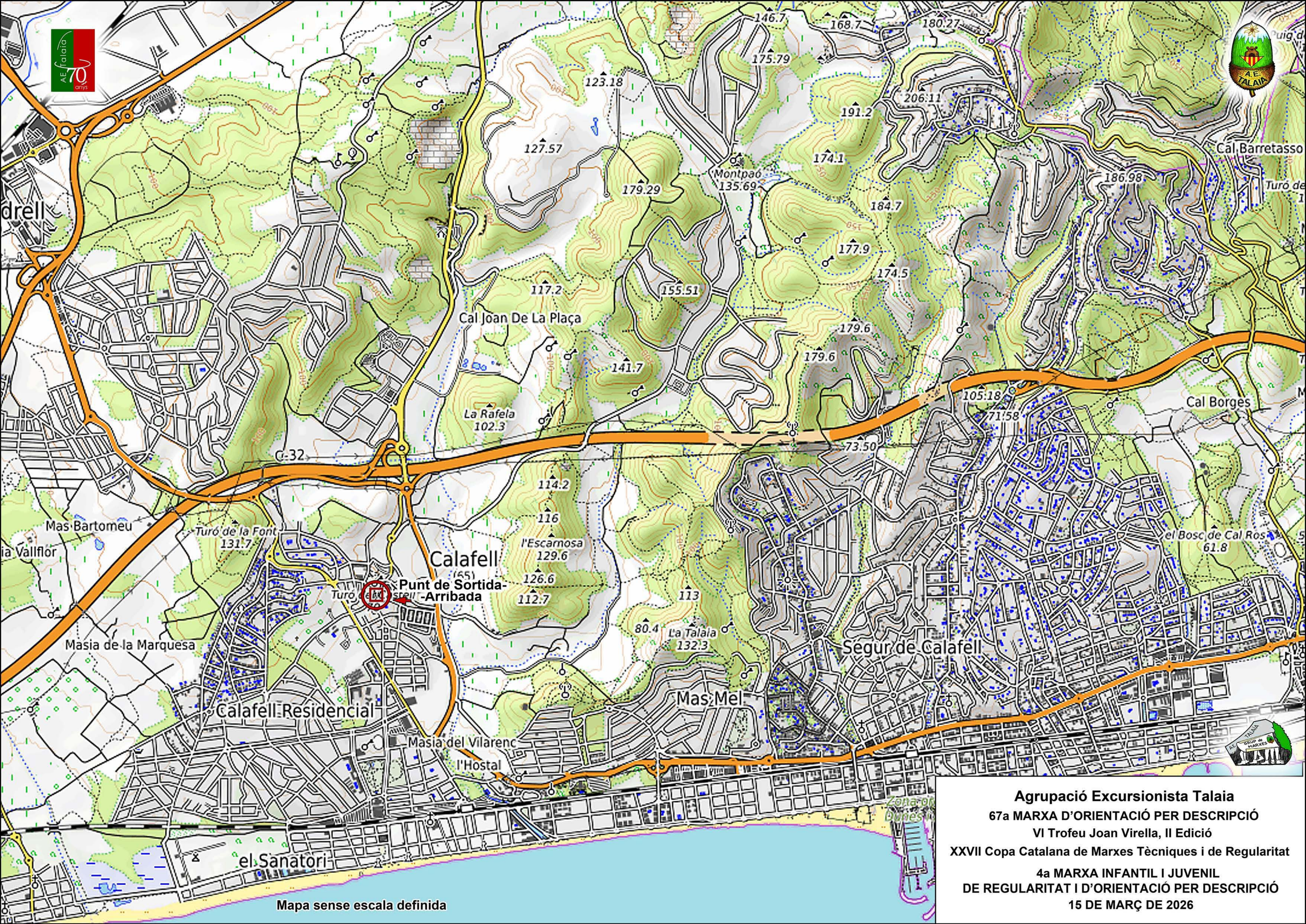

Mapa sense escala definida

Agrupació Excursionista Talaia

67a MARXA D'ORIENTACIÓ PER DESCRIPCIÓ

VI Trofeu Joan Virella, II Edició

XXVII Copa Catalana de Marxes Tècniques i de Regularitat

4a MARXA INFANTIL I JUVENIL
DE REGULARITAT I D'ORIENTACIÓ PER DESCRIPCIÓ
15 DE MARÇ DE 2026

4a MARXA INFANTIL I JUVENIL DE REGULARITAT I D'ORIENTACIÓ PER DESCRIPCIÓ

CALAFELL
COMARCA DEL BAIX PENEDÈS
15 DE MARÇ DE 2026

DESCRIPCIÓ DE L'ITINERARI DE LA SORTIDA A L'ARRIBADA

Notes:

- En alguns trams que puguin ser especialment perdedors, pot ser que trobeu senyals de confirmació de l'itinerari: uns llacets de color verd-vermell.
- Cal tenir en compte les mitjanes horàries, així com els temps de descans i minuts auto neutralitzats, dades indicades al final d'aquests fulls de descripció.
- Telèfons de contacte en cas d'emergència: 636 754 503 (Lurdes Campins)
  633 466 380 (Toni Muela)
  606 117 627 (Josep Candela)

La Marxa Infantil i Juvenil de Regularitat d'Orientació per Descripció d'enguany té lloc a Calafell. Iniciem la ruta en el km 0, a la Plaça Catalunya, baixant les escales davant la font de la plaça. Darrere nostre tenim un gran xiprer.

De seguida girem a la dreta enfilant un carrer pujador (més endavant en veiem el nom, carrer Principal).

Davant una zona d'aparcament fem un gir a la dreta pel carrer Aire i passem pel costat de roca mare que ens queda a l'esquerra.

Deixem unes escales a mà esquerra i seguim pel carrer que es fa més estret.

Arribem a una placeta i podem veure una casa amb un rellotge de sol.

Nosaltres continuem pel carrer que veníem passant per l'esquera del rellotge de sol. Veiem el rètol del carrer de les Penyes i una mica més endavant el carrer fa una baixada pronunciada que gira a la dreta.

Deixem el carrer Aire a mà esquerra i continuem baixant.

Deixem a l'esquerra la prolongació del carrer Major i arribem a la plaça Constitució que travessem en direcció a uns xiprers que voregen un carrer empedrat.

Seguint el carrer empedrat, arribem a un pati que voregem per la dreta i en sortim pel carrer amb escales girant a la dreta just on hi ha el senyal de prohibit jugar a pilota. Desemboquem a un carrer on girem a l'esquerra.

Travessem un carrer amb el terra de llambordes **(compte amb el trànsit)** i continuem en la direcció que portem.

Anem pel carrer Bisbe Català, sempre per la vorera. El carrer comença a fer baixada.

Anem deixant diferents carrers a mà dreta (C/ Víctor Alari, C/ Pompeu Fabra, C/ Clos del Rectoret i C/ Canigó) per arribar al final de la baixada on girem a la dreta.

Una zona ajardinada amb un parc infantil ens queda a mà dreta, nosaltres continuem endavant. Ja estem sortint del nucli urbà. La vorera es fa més estreta, entre un mur blanc i la carretera.

Poc més endavant girem a l'esquerra per passar per sota la carretera.

Un cop travessat el viaducte, girem a l'esquerra i aviat el camí fa una pujada. Anem al costat de la carretera, que ens queda a mà esquerra. **(Avancem sempre per l'esquerra ja que és una via força transitada).**

Passada una estona, a la dreta veiem una caseta blanca amb un hort, aquí deixem el tram asfaltat per baixar per un camí cimentat que va cap a la dreta i de seguida fa un lleu revolt a l'esquerra. Tenim un camp d'oliveres a la nostra esquerra.

El camí fa pujada al costat d'un talús i al final d'aquest, fa un revolt a la dreta.

Poc més endavant està asfaltat, es fa més pujador i fa un revolt a l'esquerra tot vorejant el parc Calafell Slide. Al costat de la porta del parc veiem un cartell que indica el nom del camí (Camí de la Manela).

A partir d'aquí la via ja no està cimentada.

Deixem un camí a mà dreta que entra en un camp i continuem endavant. A l'esquerra ens queda un marge de pedra i a la dreta pals i el marge del camp de baix. Deixarem una altra entrada al camp de la dreta.

Acabat el marge, anem passant diverses entrades a finques seguint sempre el mateix camí planer.

Arribem a un revolt cap a la dreta en un punt on el camí és cimentat. Aquí deixem la via per anar recte per un camí que passa pel bosc (afectat per un incendi) entre pins serrats i caiguts.

Deixem un trencall a la dreta.

En una bifurcació, passem per l'esquerra d'una petita edificació i continuem en la direcció que portem.

No fem cas d'un trencall que trobem a la dreta i poc més endavant girem lleument a l'esquerra per entrar en un camp de garrofers.

Ens mantenim en el camí vorejant el camp per l'esquerra. Al final del camp, girem a l'esquerra per un camí pedregós que puja.

De seguida girem a la dreta, pujant.

Arribem a un tallafoc amb una línia elèctrica amb pals de fusta que anirem seguint cap a la dreta en baixada.

Quan s'acaba el tallafoc, on hi ha l'últim pal de fusta, hi ha una cruïlla. Aquí girem a l'esquerra per un camí que ens mena a un camp de garrofers.

A l'entrada, just on hi ha un margalló petit, girem a l'esquerra passant sobre una filera de pedres i voregem un garrofer per anar cap a la dreta.

Anem seguint un tros de marge a mà esquerra que de seguida s'acaba.

Nosaltres continuem vorejant el camp per l'esquerra i tornem a trobar marge.

Passem a ran de marge per darrere un garrofer de soca recargolada. On s'acaba aquest fragment de marge girem a l'esquerra i passem a tocar d'una barbacoa feta d'obra tot travessant el camp en direcció al següent marge (mig derrocat) que anem seguint per acabar de vorejar el camp.

S'acaba de nou el marge i deixem una entrada a una part del camp sense sortida a l'esquerra.

Ens decantem una mica a la dreta on tornem a trobar un nou marge a mà esquerra.

Quan aquest s'acaba estem a tocar d'un canal que travessem i continuem endavant per sortir del camp per un camí que passa entre un marge i uns pins.

Arribem a un camí transversal i unes vinyes. Davant nostre veiem una gran arrel a terra. La passem i a l'esquerra, just a l'extrem de la vinya, entrem en un corriol.

L'inici es troba al costat d'un llentiscle. Aquest corriol fa una lleu pujada i voreja les vinyes.

Al final del corriol, en un angle de la vinya, trobem un tram més vertical, amb pedres que ens permetran superar l'alçada del marge.

Passat aquest seguim pel corriol entre una olivera a l'esquerra i un garrofer a la dreta.

Tornem a entrar a la vinya, a ran de talús, però aviat en sortim per un corriol a l'esquerra que s'enfila entre arbustos i ens permet vorejar la vinya des d'una certa alçada.

Al final del corriol arribem a un desguàs cimentat. Continuem en la direcció que portem per un camí ample.
Al costat d'un pi hi trobem un abeurador per animals fet d'obra.

Continuem per aquest camí ample. Passada una estona arribem a un tram pujador. Descartem possibles trencalls d'aquest camí principal.

Abans d'arribar a una zona més ampla i passar sota una línia d'alta tensió, girem sobtadament a l'esquerra per agafar un corriol planer dins els bosc. A l'entrada hi ha un margalló que ens queda a mà esquerra.

Aviat girem a la dreta passant sobre un marge baix mig derruït. Poc més endavant en trobem un altre una mica més alt que també superarem.

On trobem una pedra força gran amb una olivera (ullastre) girem a la dreta, seguint el corriol pujador.

De seguida desemboquem a un corriol transversal on girarem a la dreta. Ens arriben uns corriols per l'esquerra, però nosaltres continuem cap a la dreta.

Arribem a una petita esplanada amb una cruïlla amb tres corriols més. Ens decantem pel de l'esquerra, pujant unes pedres a tall de graons.

Ens trobem davant una gran paret de roca i una zona amb bancs i taules de fusta. Podem veure també una cabana.

Nosaltres anem cap a tocar de la cabana i sortim de la pedrera pel camí cap a l'esquerra.

Passem sota uns cables elèctrics per entrar en un camí planer. En el camí, a terra hi podem veure sobre la roca les marques de roderes de carro.

La pista fa un revolt a la dreta i va baixant. Desemboca a un camí que ve d'una carretera. L'agafem anant cap a la dreta.

Passem pel costat d'una zona d'abocaments sota la línia elèctrica. Aviat es fa més estret i baixador. Anem seguint per aquest camí i a l'esquerra hi tornem a tenir vinya.

Passem pel costat d'un abeurador que ens queda a mà dreta i a l'alçada d'un desguàs girem a l'esquerra per creuar la vinya per l'antara (part no cultivada).

On s'acaba la vinya de la dreta, el camí fa un revolt a l'esquerra. A la nostra dreta hi trobem oliveres.

Girem a mà dreta al costat d'unes canyes i accedim a un camí cimentat després de passar el cable que tanca el camí per on anem.

Girem a l'esquerra i avancem de manera que a l'esquerra hi ha la vinya i a mà dreta ens hi queda un marge força alt, a trams derruït.

Quan s'acaba el marge veiem que continua amb l'estructura per fer-hi un mur d'obra i el camí passa a estar cimentat.

Arribem a un encreuament on girem a la dreta per agafar el camí que passa a l'esquerra d'una tanca, fa una mica de pujada i és pedregós.

Passem al costat d'una arqueta que ens queda a mà dreta.

Deixem un corriol que surt a la dreta i continuem. En passar al costat d'un marge es fa més planer.

Passem pel costat d'una cabana amb Teulada a dues aigües que ens queda a l'esquerra.

El camí continua d'esquena a la cabana i s'endinsa en el bosc.

Passada una corba pronunciada a l'esquerra arribem a una bifurcació de corriols entre pins. Agafem el camí que va cap a l'esquerra.

Abans d'arribar a un marge girem sobtadament a la dreta. Unes passes més endavant ens allunyem del marge, anant cap a la dreta, i trobem el camí que agafem cap a l'esquerra.

Més endavant fa un revolt a la dreta i passa al costat d'una tanca de filferro a la dreta força amagada entre la vegetació.

Més endavant, en un altre revolt a la dreta, passem a tocar de la tanca. Quan aquesta s'acaba rebutgem un corriol que baixa a la dreta i continuem una estona pel camí principal.

El camí s'obre una mica, hi trobem marques blaves i a mà dreta hi veiem una construcció de formigó.

Al cap d'un moment el camí es torna a endinsar en el bosc i gira a la dreta. És força ample i de traçat clar, amb marques blaves de tant en tant.

Arribem a un tram on travessem una zona de pedres amb un camí de roca que ve de l'esquerra i un corriol més estret a la dreta. Continuem endavant i veiem una fletxa blava que ens assenyala el camí.

Arribem a un altre encreuament amb un camí pedregós a l'esquerra que puja i un a la dreta que baixa. Nosaltres seguim pel del mig.

Anem rebutjant diferents corriols i seguim sempre les marques blaves.

El camí fa un revolt a la dreta i es torna un pendent pedregós per continuar planer i terrós al costat d'un petit grup d'oliveres.

Poc més endavant arribem a una cabana de pedra seca, amb terrassa, que ens queda a l'esquerra. De seguida el camí fa un revolt a la dreta en baixada, al costat d'un gran xiprer.

Deixem entrades de camps a banda i banda i poc més endavant el camí passa a ser cimentat en alguns trams.

Rebutgem els camins que ens venen del camp de la dreta i continuem en la direcció que portàvem.

Just abans d'entrar en una vinya deixem el camí cimentat i agafem un corriol pujador a mà esquerra, al costat d'un pi.

Arribem a un altre corriol que prenem cap a la dreta. De seguida fa un revolt a l'esquerra. És pujador i pedregós amb trams de roca.

Passem al costat d'un marge i es fa més planer. Rebutgem un caminet que puja cap a l'esquerra i arribem a una esplanada on se'ns uneix un camí des de la dreta que ve de la vinya.

Anem per un corriol de manera que la vinya ens queda a la dreta.

Arribem a una tanca de filferro i girem cap a l'esquerra i tot seguit a la dreta resseguint la tanca. Just on hi ha una gran pedra amb una marca blanca i un petit pi, rebutgem un caminet a la dreta per seguir pel principal.

Tampoc fem cas d'un camí que ens arriba per darrere a l'esquerra una mica més endavant.

Seguint trobem una filera de pedres a terra que ens marca una bifurcació. Anem pel camí de la dreta que de seguida fa un revolt i és baixador. Davant veiem una torre de comunicacions.

En una bifurcació deixem el camí de mà dreta. A l'esquerra, amunt, veiem una edificació. Arribats a una altra cruïlla agafem el camí encarats a la torre de comunicacions.

El camí es fa més ample i ens porta a una pista on trobem un edificació.

Travessem la pista i continuem per un corriol dins el bosc que surt just de darrere l'edificació.

De seguida girem a l'esquerra en paral·lel a la pista pel costat d'un margalló. El caminet va pujant i en un revolt a la dreta fa un graó pronunciat.

Deixem un caminet a la dreta. El camí fa un marcat revolt a l'esquerra i continua pujador.

Després d'un altre revolt a l'esquerra, al costat d'un margalló, arriba a desembocar a un corriol transversal que agafem cap a la dreta pel costat d'un pi de tres branques.

Passem per una zona frondosa de pins secs. Un camí ens arriba per l'esquerra, però el rebutgem, així com altres corriols que anem trobant a banda i banda.

El camí fa una lleu baixada i arribem a un encreuament. Anem per l'esquerra i de seguida arribem a una altra cruïlla on una pedra que té pintada una fletxa vermella ens indica el camí que hem d'agafar (el del mig) i que anirem seguint una estona sempre en la mateixa direcció i sense fer cap cas d'altres corriols.

Arribem a una vinya. Veiem un camí ample que baixa de l'esquerra, però continuem pel corriol.

Passem per sota una línia elèctrica i el camí continua passant al costat de la vinya que ens queda a la dreta. Continuem pel camí endavant seguint les torres de la línia.

En arribar prop d'un pal de fusta passem sota la línia i seguim endavant.

Se'ns ajunta un camí que ve de la vinya per la dreta i ara es fa més ample. Ens mena a una pista asfaltada a la que accedim passant pel costat de la cadena que barra el pas al trànsit al camí del qual venim.

Anem cap a la dreta per la pista. A l'inici tenim tanca de filferro a banda i banda.

Desemboquem a un revolt d'una pista ampla i anem cap a la dreta. De seguida la pista fa un revolt a la dreta i anem seguint al costat de la carretera que ens queda a mà esquerra.

Deixem un camí que ve de la dreta. Anem sempre al costat de la carretera fins que arribem a un viaducte per travessar-la.

Girem a l'esquerra per passar pel viaducte i a l'altra banda anem cap a la dreta per la vorera força estreta.

Deixem una entrada a mà esquerra i passem una zona verda amb pins.

Girem a l'esquerra per pujar pel carrer Mare de Déu de la Cova. Al final d'aquest anem a la dreta pel carrer Jesús.

Passem pel costat de la biblioteca Ventura Gassol i girem a l'esquerra pel carrer Marquès de Samà (la biblioteca ens queda a l'esquerra).

Arribem a una placeta i girem a la dreta pel cantó on hi ha un estanc, que ens queda a mà dreta.

Al terra del carrer hi ha una placa que indica la direcció del castell.

Finalment, arribem a la plaça Catalunya i anem cap a les escales i la font on finalitzem la nostra ruta.

Mitjanes horàries:

De la Sortida al Control A:	4,16km/h	=	1,16 m/s
Del Control A al Control B:	2,66 km/h	=	0,74 m/s
Del Control B al Control C:	2,95 km/h	=	0,82 m/s
Del Control C al Control D:	3,29 km/h	=	0,91 m/s
Del Control D a l'Arribada:	3,79 km/h	=	1,05 m/s

Altres dades a tenir en compte:

- Trobareu algun punt sense cap control, però amb un cartell indicatiu d'auto neutralització.
- Tant a la Sortida com a l'Arribada hi ha lavabos (WC) i Bar.
- Els marxadors trobaran aigua al control B.
- Segons el Reglament, en cada control sense parada de descans es concedeix, com a mínim, un minut de neutralització per marcar els horaris.
- Control d'automarcatge: també hi ha un minut de neutralització per marcar la fitxa.
- Telèfons de contacte en cas d'emergència: Lurdes Campins: 636 754 503
  Toni Muela: 633 466 380
  Josep Candela: 606 117 627


AE Talaia
70
anys

AE TALAIA MOD20260315_067

67a MARXA D'ORIENTACIÓ PER DESCRIPCIÓ

XXVII COPA CATALANA DE MARXES TÈCNIQUES I DE REGULARITAT

VI TROFEU JOAN VIRELLA (2a EDICIÓ)

15 DE MARÇ DE 2026

CALAFELL (BAIX PENEDÈS)



Castell i església de la Santa Creu de Calafell. Foto: Jordi Martí

Organitzada per l'AGRUPACIÓ EXCURSIONISTA TALAIA - Vilanova i la Geltrú

Amb el suport de:

FEEC
Federació d'Entitats Excursionistes de Catalunya
Federació Catalana d'Alpinisme i Escalada

Ajuntament de Calafell

Olaria esports

Bonpreu

Generalitat de Catalunya

esportcat

Unió de Federacions Esportives de Catalunya

AJUNTAMENT DE Vilanova i la Geltrú

CATALUNYA

67a MARXA D'ORIENTACIÓ PER DESCRIPCIÓ

XXVII Copa Catalana de Marxes Tècniques i de Regularitat
VI Trofeu Joan Virella (2a edició)

15 de març de 2026

Calafell - Torrent de la Cobertera - Camí de Ca la Manela - Pedrera de l'Escarnosa - Torrent de Montpaó - Tallafoc - Muntanya del Borrell - Fondo del Cego - Fondo del Mig - Mas Romeu - Torrent i vall de Montpaó - Muntanya del Comú i Casalot del Viola – Calafell

Longitud: 15,33 km. Desnivell positiu: 321 metres. Desnivell negatiu: 321 metres.

Municipi: Calafell **Comarca: Baix Penedès**

Presentació de la Marxa

Com explicàvem en el relat complementari de l'any passat, l'Agrupació Excursionista Talaia ha complert els seus primers **70 anys d'història.** El fet va succeir el dia 11 de setembre de 2025 i els darrers mesos de l'any han estat molt intensos, plens de celebracions i d'actes commemoratius del setantè aniversari. Ara, vist en perspectiva, podem dir que ha estat una celebració emotiva i intensa, i ja dirigim la mirada cap al nostre 75è aniversari que tindrà lloc l'any 2030.

Ara, però, ens disposem a presentar la nostra **67a Marxa d'Orientació per Descripció** que enguany hem organitzat a Calafell, un dels municipis més turístics del Baix Penedès, probablement més conegut per la seva façana marítima i per l'oferta turística relacionada amb les platges i les activitats marítimes que no pas pel seu passat agrícola i mariner, i per la seva llarga història que ha deixat com a testimoni mostres patrimonials de gran interès.

Per això hem volgut iniciar la Marxa en el cor mateix del seu nucli originari, un menut poble medieval bastit en un turó i culminat pel castell i l'església romànica de la Santa Creu, un conjunt molt ben conservat que està envoltat de restes arqueològiques: cisternes, muralles, sepultures olerdolanes, roderes, etc.

Per immergir-nos en aquest entorn històric, l'itinerari de la Marxa ens ha fet recórrer



Vista aèria del poble de Calafell. Inventari del Patrimoni Arquitectònic de Catalunya

alguns carrers propers a la muralla fortificada i després altres carrerons del poble que va créixer turó avall, a la falda del castell que oferia protecció als seus habitants. Hem baixat per carrers més moderns a travessar l'antiga carretera de Calafell i ens hem dirigit cap a la vall conreada de Montpaó, amb vinyes, camps de garrofers i boscos de pi blanc.

Un sender ens ha conduït a la pedrera monumental de l'Escarnosa, on hem esmorzat. A continuació hem travessat el torrent de Montpaó i ens hem enfilat per una clenxa de fort pendent, un tallafoc que ens ha dut fins al capdamunt d'una serra, a tocar d'una urbanització. Hem cavalcat pel fil de la carena de la muntanya del Borrell, amb esplèndides vistes, si el temps ho ha permès, sobre la línia litoral i les muntanyes de l'interior del Baix Penedès.

Després de la llarga carena hem baixat per fondals i antics camins fins al peu de Montpaó, un despoblat situat al cim d'un esperó muntanyós. Pel bosc, hem assolit un collet per baixar fins a la urbanització de Mas Romeu, travessar l'autopista C-32 i seguir la vall de Montpaó pel peu de la Talaia de Calafell i entre el Casalot del Viola i la Muntanya del Comú.

Finalment, hem tornat a travessar la riera de la Cobertera i hem retornat a Calafell seguint alguns carrers moderns i altres d'antics fins a la plaça de Catalunya, punt on hem començat la Marxa i on també l'hem finalitzada.

Avui, doncs, 15 de març de 2026, hem fet la **67a Marxa d'Orientació per Descripció** i la **4a Marxa Infantil i Juvenil de Regularitat d'Orientació per Descripció**, amb sortida i arribada a la plaça de Catalunya de Calafell, on hi ha l'Ajuntament i l'església parroquial de la Santa Creu, sota mateix del conjunt històric del castell i de la capella romànica.

Com cada edició de la Marxa, heu seguit amb atenció la descripció del camí, amb l'ajuda, en algun punt perdedor, de cintes de confirmació amb els colors de l'entitat: verd i vermell.

El Grup de Marxes i Caminades de l'Agrupació Excursionista Talaia ha dissenyat aquesta Marxa amb l'objectiu que tots els excursionistes que hi hàgiu participat hagueu pogut conèixer nous indrets del nostre entorn i hagueu pogut gaudir de la interpretació de la descripció i de l'itinerari escollit. Estarem plenament satisfets de la nostra tasca si hem aconseguit aquests objectius.



Castell i absis de la Santa Creu de Calafell. Foto: Joan Raventós

Calafell

Fem tot seguit una pinzellada del municipi de Calafell, situat a la línia marítima del Baix Penedès, format per tres nuclis principals: Calafell, la Platja de Calafell i Segur de Calafell, a més de ni més ni menys que 28 urbanitzacions, amb un total de 32.624 habitants l'any 2025 i un terme municipal de 20,4 km^2 que limita amb els municipis de Cunit (E), Castellet i la Gornal (N), Bellvei (NW), el Vendrell (W) i la mar Mediterrània (S) en la franja litoral que pertany a la marca turística Costa Daurada.

El nucli més antic i originari és el poble de Calafell, on hem iniciat i finalitzat la Marxa, situat dalt d'un petit turó, a 46 metres d'altitud i a 1,5 kilòmetres de la costa. El poble va anar creixent sota el turó, al voltant del castell i de l'església de la Santa Creu, fins a formar el nucli que coneixem avui.

El lloc queda documentat l'any 999 quan l'Espluga de Calafell era el límit occidental d'unes terres que el comte Ramon Borrell III i la comtessa Ermessenda van vendre a Gombau de Besora. L'afrontació de ponent era: "*ipsa spelunca qui est a Calaphel*", on ja apareix el topònim de la població.

El primer esment del castell està documentat l'any 1037, quan el comte i l'abat Guitart van arribar a un acord sobre els termes de Santa Oliva, Calders i Castellet. Entre els límits, hi ha anotat "*et ipsum kastrum, que dicitur Kalafell*". A partir del segle XI hi ha força esments del lloc, escrit de diverses maneres: *Kalafel*, *Calafel*, *Calafello*, etc., i ja apareix Calafell, escrit en la forma que ha perviscut, en un fogatge del segle XIV, quan al poble hi havia poc més de 40 focs encesos i, per tant, una quarantena de cases habitades. Poc més endavant, en un nou fogatge fet després dels estralls de la pesta negra, es compten tan sols 14 cases habitades per calafellencs.

A partir del segle XVIII hi hagué un augment demogràfic a causa de la plantació de vinyes per a la producció d'aiguardents que es podien exportar a Ultramar. En aquesta mateixa època és quan s'instal·len arran de mar algunes famílies de pescadors, les quals van anar donant origen al nucli de la Platja.

Calafell va anar creixent i ja al segle XX, en



Muralla del castell de Calafell. Inventari del Patrimoni Arquitectònic de Catalunya

concret l'any 1947, es creà de nova planta el nucli de Segur de Calafell en una finca de grans dimensions coneguda com a Quinta de Sant Miquel de Segur. Es va bastir una urbanització de vacances, el que havia de ser una ciutat jardí dissenyada per l'arquitecte Baldric Tubau, que aviat va comptar amb una estació de tren on no paraven d'arribar famílies barcelonines i tarragonines per triar la finca que es comprarien per fer-hi la segona residència. El fet d'estar connectats amb Tarragona i Barcelona va donar una gran empenta al projecte, ja que en aquella època no tothom tenia cotxe, i el que havia de ser una ciutat jardí va acabar sent la urbanització més gran feta a l'Estat espanyol, amb un total de 100 quilòmetres de carrers.

En una *Circular per als socis* de la nostra entitat, de l'any 1978, Albert Virella denuncia la demolició de la Casa Vella de Segur "*occida per la fúria demolidora dels tractors al servei d'unes «urbanitzacions» que no respecten res, quedant sola i desemparada, mancant-li els edificis que li feien costat, l'antiga torre de Segur, construïda en data incerta, pero ja documentada des de l'any 1238, quan estava en possessió de Guillem de Cabreny. També encara s'aguanta la capelleta romànica de Santa Maria i de Sant Miquel, suposadament construïda vers el segle XII, o abans si ens atenem als arcaics vestigis d'opus spicatum visibles a la paret de l'obaga, avui amb la porta condemnada, tapiada arnb morter i totxos.*" Sortosament, Segur de Calafell conserva la capella romànica de Sant Miquel, envoltada de carrers urbanitzats i molt propera a la carretera C-31, i s'ha convertit en el nucli de població amb més habitants de tot el municipi.

La Marxa d'enguany, doncs, ha començat a la plaça de Catalunya de l'antic poble de Calafell, situada al costat mateix de l'Ajuntament i de l'església parroquial de la Santa Creu, bastida al segle XVI en estil neoclàssic al peu mateix del turó on hi ha les restes del castell i l'església romànica de la Santa Creu. En un punt més alt de la plaça, al costat d'una font i d'un escut de Calafell, hi havia instal·lat el **Control de Sortida** i el **km 0 de la Marxa**.

Hem sortit de la plaça baixant unes escales i girant a mà dreta pel carrer Principal, un carreró estret i pujador amb cases antigues a banda i banda. Al capdamunt, hem girat a mà dreta pel passatge del Castell i hem anat envoltant el recinte emmurallat de la fortificació, situada uns metres per sobre, fins a la **plaça del Trinquet**, un joc de pilota medieval que, segons una plafó informatiu, es jugava en aquest indret.

Castell de la Santa Creu de Calafell

El castell i l'església de la Santa Creu formen un conjunt que s'alça sobre un turó al nucli de la població primitiva de Calafell. El recinte fortificat, de forma allargassada, va resseguint les irregularitats del terreny. La muralla que delimita l'àrea del castell es va modificar durant els segles XV-XVI per adequar-la a les noves tàctiques defensives. Del castell, no en resta més que les muralles, fetes de paredat. Presenten alguns paraments d'opus spicatum i unes espitlleres de dos tipus diferents, les més antigues, de forma rectangular i altres, arrodonides a la base i rectangulars a la part superior, construïdes més tard per a disparar amb armes de foc. La part més antiga del castell és situada entrant a mà esquerra, oposada a l'ermita, i data probablement del segle XI. Dels segles XII-XIV és la zona dreta, on veiem un encastellat amb merlets. La part situada davant de l'entrada també és de la mateixa època. La fortalesa fou destruïda cap el 1640 i reconstruïda al segle XVIII, quan es feu l'escalinata d'accés.

El Castell de Calafell apareix documentat per primer cop l'any 1037, amb motiu d'un plet de terres. El castell era propietat de Bernat Otger. El 1189, un llegat testamentari informa que l'església era dedicada a la Santa Creu. Hi ha documents del 1671 que diuen que el castell ja era destruït.

Fou propietat dels Castellbisbal, de Joan II (fill de Pere el Cerimoniós) i dels Palou. Al regnat

de Ferran II (Tastàmares) començà la política de retorn a la corona reial de totes les possessions que havien estat malvenudes en temps del rei Pere, entre les que hi havia el castell de Calafell.

Església de la Santa Creu

La capella romànica de la Santa Creu, del segle XI, forma part de l'estructura oriental del castell (l'absis i el mur nord són alhora muralla del castell). Originalment era d'una sola nau coberta amb volta de canó reforçada per un arc toral i un absis semicircular a l'exterior amb decoració llombarda i lleugerament ultrapassat a l'interior. Sota de l'absis, a un nivell més elevat que la nau, hi ha una cripta. En època posterior l'absis va ser sobrealçat com a torre de defensa i es va afegir un campanar d'espadanya sobre el punt d'unió de l'absis i la nau.

A la banda sud es va enderrocar una part del mur de l'església per afegir-hi una altra nau, coberta amb volta de canó, que es prolonga, també, pels peus de la nau més antiga i pel sector sud-est on forma una mena d'absis o capella semicircular a l'interior, on actualment hi ha l'entrada. A sobre de la nau original es va construir el comunidor. L'absis romànic és ornat amb pintures del mateix estil de les pintures de la capella del Sant Sepulcre d'Olèrdola. La cripta conserva pintures marcadament gòtiques. Sota el terra de l'església hi ha una necròpolis de sepultures antropomorfes excavades a la roca, dels segles XI-XII.

A l'església de la Santa Creu es venerava una Verge de la Cova, patrona de Calafell. La imatge era una talla romànica del segle XII que es cremà durant la Guerra Civil. Va ser parròquia de la vila i capella del cementiri fins l'any 1935.

Com a curiositat farem esment d'un article publicat a la *Circular per als socis* de la nostra entitat, del gener de 1973, elaborat per Xavier Virella, titulat *Sepultures olerdolanes*. En aquest text, que aquí us traduïm del castellà



Església de la Santa Creu. IPAC

obligat de l'època, Virella enumera i descriu algunes de les tombes antropomorfes que es troben al Penedès, i també intenta demostrar que la majoria d'aquestes sepultures són anteriors a la resta de construccions que s'hi bastiren posteriorment. En parlar de les de Calafell, diu: "*L'absis de l'església del castell talla una sepultura, es pot observar la part corresponent als peus fora del recinte fortificat i la part del cap al seu interior.*"

Hem continuat la Marxa per la part més antiga de Calafell, el carrer de les Penyes, amb cases a banda i banda i l'accés principal i esglaonat al recinte fortificat, que hem deixat a mà esquerra. Poc més avall, hem girat pel carrer Major fins a la plaça de la Constitució que hem travessat en diagonal per entrar a uns jardins, que no eren altra cosa que la plaça Major de Calafell, totalment envoltada d'habitatges moderns.

Hem sortit al carrer del Bisbe Català, que hem seguit a mà esquerra, de baixada, fins al capdavall de tot, en un sector de cases unifamiliars. El mateix carrer ha girat a mà dreta en paral·lel a la carretera de Bellvei. Sense deixar la mateixa direcció, hem anat a travessar la carretera per sota. A l'altra banda del túnel, ha calgut avançar per una pista asfaltada i prendre un camí que ha travessat el torrent de la Cobertera i ha passat a tocar d'un conegut tobogan gegant de trineus de 700 metres de longitud anomenat Calafell Slide, instal·lat al vessant meridional de la muntanya de l'Escarnosa. En aquest punt hem pres el camí de Ca la Manela, que passava entre algunes finques.

Torre o casalot del Viola

A l'altra banda del torrent de Montpaó sobresortia per damunt dels arbres una edificació alta i antiga que ens cridava l'atenció: la torre o el casalot del Viola.

És una gran torre de defensa situada dalt d'un turó, de planta rectangular, feta amb sòcol de pedra i paret de tàpia que tindria, almenys, planta baixa i dos pisos. Es conserva la part oriental de l'edifici però ha desaparegut tot l'angle nord-oest a causa de l'impacte d'un llamp ja fa alguns anys. L'edifici té algunes espitlleres d'esqueixada simple. A l'angle sud-oest, a la part exterior de la torre, hi ha un cup de planta arrodonida per fora i circular per dins, fet amb morter. Al voltant de la torre resten murs de protecció, un fragment de 21 metres de llargada al sud de la torre, un altre de 10 metres al costat oposat i un tercer mur que sembla pertànyer a un segon clos, a l'exterior del qual hi ha una gran sitja. A la banda sud també hi ha restes d'un fossat.

En un principi aquesta torre s'havia classificat com a columbari romà, però estudis posteriors van fer pensar que era medieval (una teoria apuntava a un origen islàmic i una altra, a un origen feudal més tardà), però uns sondejos arqueològics fets l'any 1998 van demostrar que era una torre més moderna, del segle XVII, segurament bastida en el context de la Guerra dels Segadors.

Tot seguit hem entrat en un sector mixte de conreu de garrofers i de boscos de pi blanc, a la banda dreta del torrent de Montpaó, on hem localitzat el **Control A**. Poc més endavant hem trobat el **Control de Pas 1**, hem travessat una altra zona de garrofers i hem continuat per un sender que transcorria pel perímetre d'unes vinyes, fent algun esglaó pujador. Hem avançat una estona entre el bosc, a l'esquerra, i una ampla visió panoràmica de la vall de Montpaó, conreada amb vinyes, a la dreta.

Pedrera de l'Escarnosa

Aviat, un camí més ample i un corriol que ens ha endinsat en un bosc ens han conduït fins a l'esvoranc enclotat d'una pedrera, on hem quedat totalment closos i on hem trobat el **Control B** i el **Punt de l'esmorzar**.

L'antiga pedrera de l'Escarnosa és de roca calcària fossilífera, molt porosa i formada gairebé tota per calcita. Encara es poden veure les marques dels treballs d'extracció de la roca, en forma de ratlles profundes. Aquesta explotació es troba en terrenys privats, és part



Pedrera de l'Escarnosa. Foto: Joan Raventós



Pujada pel tallafoc. Foto: Santi Giralt

del Mas de l'Espasa, i ocupa unes dues hectàrees. L'any 2013 es va inaugurar al seu interior la primera àrea de pícnic de Calafell després que la família propietària cedís el seu ús a l'Ajuntament. L'espai està equipat amb taules i bancs de fusta per poder-hi menjar.

L'Escarnosa i la cova Foradada

Arribats en aquest punt, potser és el moment de parlar de l'Escarnosa, aquest topònim aplicat a la muntanya allargassada de nord a sud situada a l'est del poble de Calafell, que nosaltres hem envoltat pel vessant oriental, situada entre els torrents de la Cobertera i de Montpaó. El cim més alt, l'Escarnosa, té 129 metres i és a la meitat de la carena. El topònim apareix per primera vegada en uns capbreus dels anys 1565 i 1570. En el primer, el nom registrat és *squena rossa*; en el segon, hi apareixen tres formes diferents: *squarranosa*, *squerranossa* i *squerranossa*. Sembla que el nom provindria de la forma *schena rosa*, però amb les lletres ena i erra canviades de lloc, amb el significat d'esquena rosegada, erosionada. L'incendi de l'any 2023, que va eliminar la vegetació arbòria d'una bona part de la muntanya, va deixar al descobert la carena rocallosa de l'Escarnosa, de vegades, com al mateix cim, una mena d'aresta calcària on es fa complicat circular-hi.

A prop del cim de l'Escarnosa, una mica més al nord, hi ha la cova Foradada, una mena de túnel d'origen càrstic, amb diverses entrades, on s'han fet troballes arqueològiques que comprenen diverses èpoques: des del Paleolític superior antic fins a enterraments col·lectius del final del Neolític i inicis de l'edat del bronze.

Hem sortit de la pedrera de l'Escarnosa pel costat d'una barraca de pedra seca que té les llindes fetes amb lloses de la pedrera. El camí boscà ha fet un gir per anar a retrobar un tram que ja havíem recorregut abans d'esmorzar.

Desfet aquest tram, en arribar a un trencall, hem girat per travessar la vall conreada de Montpaó, enmig de vinyes extenses que ens han dut fins a l'altra banda del fondal. Hem pres el camí principal del torrent de Montpaó cap al nord, però aviat hem decantat a mà dreta per un tarterar de pedres, muntanya amunt, un sender que ens ha fet enfilar de valent per un tallafoc. Per fortuna, poc més amunt s'ha suavitzat i ha calgut anar seguint el camí cap a llevant, paral·lels a l'autopista C-32 que no vèiem, a un nivell inferior, oculta per un bosc espès.

En un fondal, ha calgut envoltar una gran mata (llentiscle) per localitzar el **Control de Pas 2** i a continuació hem reprès la pujada, seguint encara el tallafoc, que ens ha situat en una esplanada, a l'extrem nord de la urbanització Segur de Dalt, amb bones vistes cap a la Talaia del Montmell, sostre del Baix Penedès, i cap al sud, fins a la Mola de Colldejou. De seguida hem trobat el **Control C**.

Hem continuat per un camí ample i pujador, pel fil de la carena, fins a prop de la cota 179, coronada per una antena de comunicacions. No ha calgut arribar-hi, perquè hem envoltat un dipòsit de subministrament d'aigua i hem

començat a caminar per la llarga carena calcària de la Muntanya del Borrell, orientada cap al nord, amb bones panoràmiques cap a la línia litoral, una carena plàcida i estètica situada entre el torrent de Montpaó, a ponent, amb la urbanització Mas Romeu, i el torrent de la Casa Nova de Segur, a llevant, amb la trama urbana que de vegades anàvem veient sota nostre, amb el mar al fons.

El senderó ha anat fent els petits desnivells de la carena, però s'ha mantingut sempre a la ratlla dels 170 metres d'altitud, sempre de cara al N-NE. La darrera cota de la carena, més abrupta, l'hem envoltada pel vessant oriental i al final d'una baixada hem trobat el **Control D**.

De seguida hem entrat en una obaga de bosc, hem remuntat uns metres i tot seguit hem començat a fer una llarga baixada pel fondo del Cego o Gran del Borrell, pel camí que anava de Montpaó a la Casa Nova de Segur. En una zona de terra erosionada, al costat d'una esplanada, hem localitzat el **Control E**, i després de baixar unes timbes hem envoltat un pi, darrere del qual hi havia el **Control de Pas 3**.

Montpaó

Hem continuat baixant pel fondo del Cego fins que hem sortit a un espai més obert, amb camps de conreu i la confluència del fondo del Cego amb el torrent de Montpaó. En aquest punt ha aparegut davant nostre, dalt d'un turó, l'antic despoblat de Montpaó, situat actualment a l'extrem meridional de la urbanització Calafell Park.

El poblat de Montpaó està situat a uns dos quilòmetres del nucli del poble de Calafell, dalt d'un turó a 142 metres d'alçada. Hi hagué fins a 16 cases, totes elles deshabitades i en un estat ruïnós, tot i que el nucli està declarat bé cultural d'interès local. Algunes cases són les de cal Panxo (després cal Mallorquí), ca l'Huguet, cal Calaum, cal Seixanta (abans cal Marrugat) i cal Borrell (també cal Manlleva), situat al peu del turó, de la qual en parlarem més endavant.

El seu origen és medieval, com a mínim del segle XI, moment en què apareix documentat com a *Montispavonis*. Hi van viure algunes famílies fins a la dècada dels anys cinquanta del segle XX.

L'estructura urbana que segueix és molt simple: un carrer principal i un altre en forma d'anella que envolta tot el nucli. La majoria de les cases tenen un basament de pedra sobre el qual s'alcen murs de tàpia. Les cobertes de les cases, quan es conserven, són d'un o dos aiguavessos. Gairebé totes disposen de planta baixa i un pis. Algunes cases tenen portals d'arc de mig punt, de pedra tallada. A l'interior es conserven alguns arcs apuntats, també de pedra picada. Diverses cases conserven el forn per fer pa i cups per a l'elaboració del vi.

Al peu del turó de Montpaó, a la cara sud, hi



Restes de Can Borrell i de Montpaó. Foto: Joan Raventós

hem vist les restes de la gran masia de Can Borrell, un edifici de planta irregular, de grans dimensions, amb diversos cossos units entre si formant un conjunt, distribuïts al voltant d'un pati central. Les edificacions principals consten de planta baixa i una planta alta. La coberta, quan es conserva, és d'una o dues vessants. Hi ha cossos auxiliars al costat nord-oest. Fora del conjunt d'edificis hi ha un safareig de planta semicircular construït aprofitant el desnivell del terreny.

Els sistemes constructius emprats són de tipus tradicional: murs de càrrega, arcades i sostres unidireccionals de bigues de fusta, alguns formen revoltons. Els murs són de maçoneria unida amb fang. Les obertures són de pedra treballada amb fàbrica de maó i morter de calç. Les cadenes cantoneres són de pedra escairada. Les cobertes són fetes amb bigues de fusta, canyís i teula àrab. Els cubs estan folrats amb cairons de terrissa vidrada.

Nosaltres hem deixat Montpaó enrere i hem envoltat l'extrem septentrional de la muntanya del Borrell pel costat de la plana de Cal Borrell i el torrent de Montpaó. Hem deixat el paisatge obert per entaforar-nos per diversos senders dins del bosc, de cara al sud. Hem travessat el fondo del Mig i hem superat un collet. La baixada posterior ens ha dut a una esplanada i a un trencall on hem trobat el **Control F**, situat a l'entrada de la propera urbanització Mas Romeu.

Poc més enllà, hem travessat un carrer asfaltat i ens hem situat arran de la llera del torrent de Montpaó, que hem anat seguint una estona. A banda i banda de la riereta hem anat deixant una zona esportiva i cases de la urbanització Mas Romeu. Aviat hem travessat l'autopista C-32 per sota i hem deixat a l'esquerra el tallafoc tarterós d'aquest matí. En un trencall, hem triat el camí pujador de l'esquerra i al cap de poca estona de guanyar alçada hem trobat el **Control G**. Poc més amunt, hi havia el **Control de Pas 4**.

Hem continuat pel vessant esquerre del torrent de Montpaó, de vegades per dins del bosc i d'altres amb bones vistes sobre els conreus que n'ocupen tota l'amplada. Sense gairebé adonar-nos-en, hem anat resseguint el peu de la Talaia de Calafell, un turó de 132 metres d'alçada que té al seu cim les restes d'una torre el·líptica de vigilància i defensa, sembla que del segle XV. Ara només en queden els murs de fonamentació i el paviment del fons.

Muntanya del Comú i cim de les Trinxeres

Seguint diversos senders hem arribat al **Control H**, moment en el qual ha calgut



La Muntanya del Comú i Calafell. Foto: Joan Raventós



Conreu de vinya a la vall del torrent de Montpaó. Foto: Joan Raventós

enfilar-se per un corriol pujador i fer un flanqueig per la Muntanya del Comú, sota el cim de les Trinxeres, culminat avui dia amb una gran torre de comunicacions, però no sempre ha estat així.

La Muntanya del Comú és una franja de terreny que s'estén des del vessant del cim de les Trinxeres fins al turó de la Talaia de Calafell. Venint de Calafell, és la primera muntanya que es veu a mà dreta a l'entrada de la vall de Montpaó, a la partida de Mas d'en Vives. Està situada sobre mateix del torrent de Montpaó i a uns 500 metres del punt on la riereta desemboca al torrent de la Cobertera. Els seus altres límits són el Mas de la Mel, a llevant, i l'actual carretera Comarcal 246, al sud.

Sobre d'aquesta muntanya i mirant al mar hi ha el cim de les Trinxeres, de 78 metres d'alçada. El nom prové del fet d'haver-hi estat emplaçades, dins les corresponents trinxeres, unes bateries d'artilleria durant la Guerra Civil. A la falda del seu costat nord hi trobem el Casalot del Viola, del qual ja hem parlat anteriorment, i al vessant sud hi ha la urbanització Bellamar, les cases de la qual arriben fins a pocs metres del cim.

Passada la Muntanya del Comú hem sortit a una ampla zona de conreus corresponent a l'espai on conflueixen els torrents de Montpaó amb el de la Cobertera. Aquest darrer continua en direcció a la costa on forma l'estany Llarg tot just abans de desembocar a la mar Mediterrània. Cal destacar que a la riba esquerra del torrent de la Cobertera es troba situat el poblat ibèric de les Toixoneres, i a la riba dreta, la vil·la romana del Vilarenc.

Nosaltres hem seguit cap al nord una pista cimentada, seguint la Cobertera, que ens ha deixat travessar la carretera de Bellvei per sota. Hem entrat a Calafell pel carrer pujador de la Mare de Déu de la Cova i arran de la biblioteca Ventura Gassol hem pres l'antic carrer del Marquès de Samà. Al capdamunt, hem girat pel carrer Principal i de seguida hem arribat a la plaça de Catalunya, on hem tornat a veure el **km 0** i el **Control d'Arribada**, al costat mateix de l'Ajuntament, punt en el qual hem finalitzat el recorregut de la **67a Marxa d'Orientació per Descripció**.

Comiat

L'equip de persones que conformem el Grup de Marxes i Caminades de l'AE Talaia ens acomiadem de totes les persones que han participat a la Marxa d'enguany amb el desig que hàgiu tingut una bona caminada i que hagueu pogut gaudir de la vostra participació a

la 67a Marxa d'Orientació per Descripció i a la 4a Marxa Infantil i Juvenil de Regularitat i d'Orientació per Descripció. Esperem que amb aquest relat complementari que teniu a les mans pugueu passar una bona estona adquirint encara més coneixements sobre el nostre territori.

Com sempre, volem agrair la valuosa aportació documental del nostre consoci talaienc Vicenç Carbonell i Virella, que ens ha permès donar una informació més consistent a aquesta publicació, i també agraïm la dedicació dels membres del Grup de Marxes i Caminades, dels components dels diversos controls, de l'equip de l'esmorzar, dels equips de lectura, etc., que any rere any s'impliquen en l'organització de la Marxa durant uns quants mesos.

Moltes gràcies per la vostra participació i fins l'any que ve!

Grup de Marxes i Caminades de l'AE Talaia



Castell de Calafell. Inventari del Patrimoni Arquitectònic de Catalunya

Bibliografia

- AGRUPACIÓ EXCURSIONISTA TALAIA: Circular per als socis (Gener 1973) (Gener 1978)
- AMICS DEL PATRIMONI DE CALAFELL: amicsdelpatrimoni.blogspot.com
- CARBONELL VIRELLA, Vicenç: *Calafell*, 2026.
- CARBONELL VIRELLA, Vicenç: *Casalot del Viola*, 2026.
- CARBONELL VIRELLA, Vicenç: *La Talaia de Calafell*, 2026.
- CARBONELL VIRELLA, Vicenç: *Montpaó,* 2026.
- CARBONELL VIRELLA, Vicenç: *Muntanya del Comú,* 2026.
- CARBONELL VIRELLA, Vicenç: *Muntanya de les Trinxeres,* 2026.
- INVENTARI DEL PATRIMONI ARQUITECTÒNIC DE CATALUNYA: Articles Calafell, Castell i església de la Santa Creu de Calafell, Torre del Viola, Montpaó, la Talaia de Calafell
- NATURA LOCAL: naturalocal.net

Cartografia

- Plànol de la 67a Marxa d'Orientació per Descripció, 2026.
- Mapa topogràfic de Catalunya 1:10.000. Institut Cartogràfic i Geològic de Catalunya.

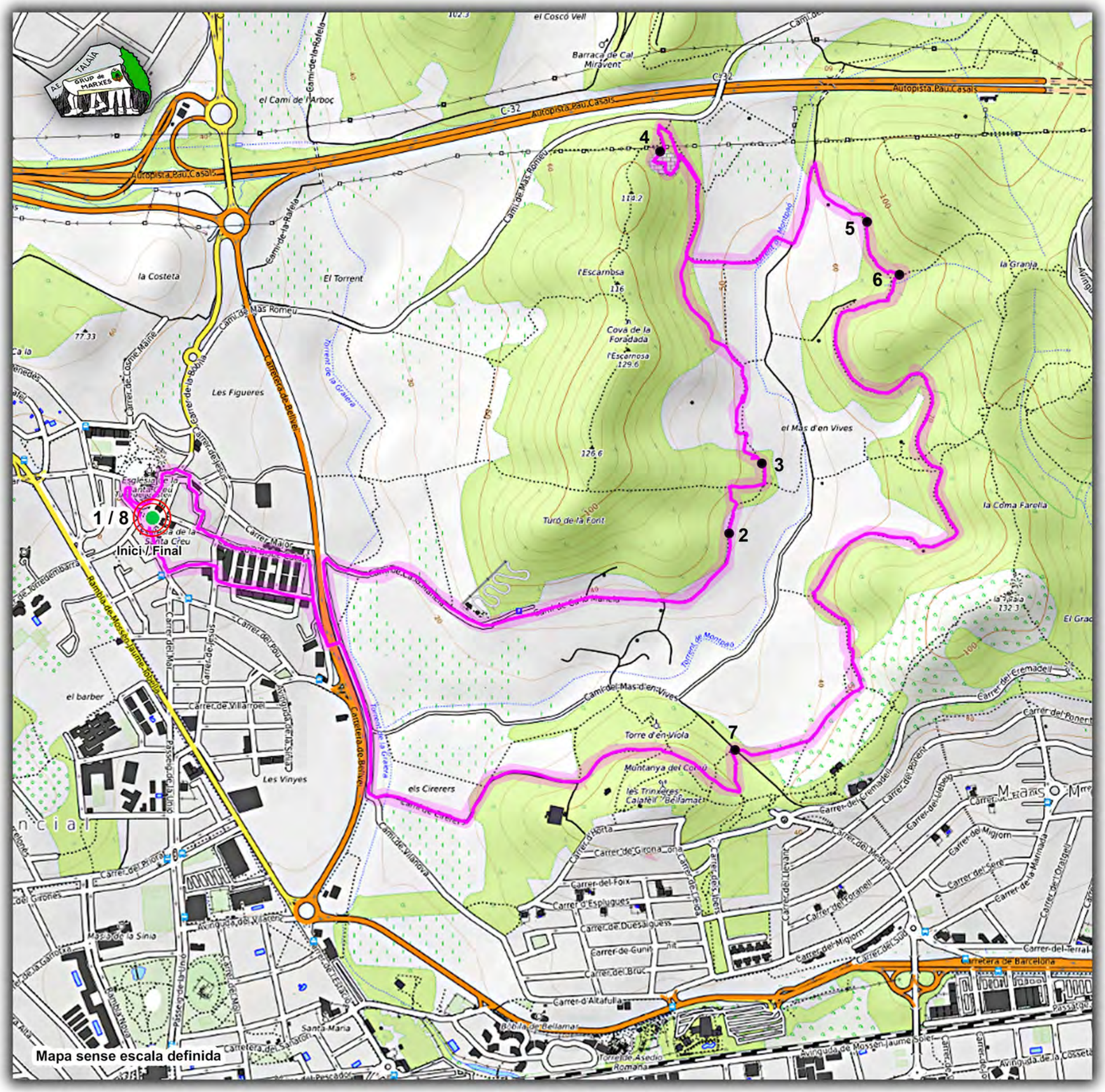

67a MARXA D'ORIENTACIÓ PER DESCRIPCIÓ
4a MARXA INFANTIL I JUVENIL
DE REGULARITAT I D'ORIENTACIÓ PER DESCRIPCIÓ

Llista dels Controls amb la seva situació

1- Control Sortida
2- Control A
3- Control Pas 1
4- Control B
5- Control C
6- Control Pas 2
7- Control D
8- Control Arribada

Ajuntament de Calafell

Generalitat de Catalunya

Federació d'Entitats Excursionistes de Catalunya
Federació Catalana d'Alpinisme i Escalada

Unió de Federacions Esportives de Catalunya

CATALUNYA

AE Talaia, C. Comerç 4 Vilanova i la Geltrú
Informació Secretaria Tel. 93 893 12 57 marxa@aetalaia.cat

A E TALAIA

4ª MARXA D'ORIENTACIÓ PER DESCRIPCIÓ JUVENIL
I ORIENTACIÓ PER DESCRIPCIÓ

15 DE MARÇ DE 2026

CONTROL	SITUACIÓ	HORARIS			Nº TEMPS	DISTANCIES		MITJANA	
		OFICIAL	NEUTR	TOTAL		REAL	NEUTR.	Km/h	m/seg
SORTIDA	PLAÇA CATALUNYA					0			
A	ENTRADA GARROFERS	31,00	1	31,00	62	2.150		4,16	1,16
Pas 1	GARROFER CENTENARI		1						
B	PEDRERA L'ESCARNOSA (ESMORZAR)	29,50	30	31,50	63	1.310		2,66	0,74
C	BARRACA PEDRA SECA	18,50	1	48,50	97	910		2,95	0,82
Pas 2	SENDERÓ		1						
D	EDIFICI BOMBEIG	36,50	1	38,50	77	2.000		3,29	0,91
ARRIBADA	PLAÇA CATALUNYA	34,00		35,00	70	2.150		3,79	1,05
TOTALS		149,50	35,00	184,50	369	8.520		3,42	0,95
	hores =	2,00		3,00					
	minuts =	29,50	35,00	4,50					

67 MARXA D'ORIENTACIÓ PER DESCRIPCIÓ / DETALL CONTROLS

4a. MARXA INFANTIL I JUVENIL DE REGULARITAT I ORIENTACIÓ PER DESCRIPCIÓ

15 DE MARÇ 2026

CONTROL	SITUACIÓ	COMPONENTS CONTROL
		Coordinació sortida.Josep Candela/Lurdes Campins/Francesc Altabàs/Toni Muela
SORTIDA	PLAÇA CATALUNYA/CALAFELL	**Documentació i dorsals**: Francesc Altabàs
		FEEC:Josep Segura
		Taula Horària: Salvador Butí/Ma. Carme Barceló/Nati Salvador
	EN VERD CONTROLS INFANTIL	**QM 0** : Jordi Marti
A/A	ENTRADA GARROFERS	Blai Poch/Josep Corella/**Genís Gomez Forgas/Vicenç Aguado Arnó**(Equip obertura)
P1	**GARROFER CENTENARI**	
B/B	PEDRERA L'ESCARNOSA	EQUIP ESMORZAR
P2	**LLENTISCLE**	
C	CIM TALLAFOC (ABANS DIPÒSIT AIGÜA)	Josep Ma Also/Dolors Lacasa/**Joel Garcia Muñoz/José Mares Hgerrero/Dídac Gimenez Clav**é (equip obertura)
D	ENFORCALL	Enric Viver/Ramon Forgas/**Bruno Rubio Cerón/Marc Catllà Perona**(Equip obertura)
E	BARRACA PEDRA SECA (ESPLANADA BOSC)	Eduard Montané/Lurdes Pascual/**Marcel Berrocal López/Stephan Tuschling Garcia**(equip obertura)
P3	**UN GRAN PI**	
F	ABANS BARRACA PEDRA SECA	Jordi Forgas/Sònia Dallà/Marina Massó/Blanca Forgas (Cotxe)
G/C	CONSTRUCCIÓ DE PEDRA(BARRACA)	Josep Ma. Sanchez/Petri /**Jofre Forgas Dallà/Gerard Gómez Franquet**(Cotxe i equip obertura)
P4	**SENDERÓ**	
H/D	EDIFICI BOMBEIG	Carles Torras/Núria Forgas/**Bernat Tarés Mudarra/Marc Cabot Casas**(equip obertura)
ARRIBADA	PLAÇA CATALUNYA/CALAFELL	Joan Raventós/Lurdes Campins/Salvador Butí/Nati Salvador/Francesc Altabàs

	COMPONENTS EQUIP OBERTURA
Coordinació	Joan Raventós/Jordi Cortina/Lurdes Campins
CONTROL A	Blai Poch/Josep Corella
CONTROL C	Josep Ma. Also/Dolors Lacasa
CONTROL D	Enric Viver/Ramon Forgas
CONTROL E	Eduard Montané/Lurdes Pascual
CONTROL H	CarlesTorras/Núria Forgas

ALUMNES EL CIM (13)
REPARTITS A CADA CONTROL

Coordinació e**quip Obertura**:Joan Raventós/Jordi Cortina/Lurdes Campins
Equip escombra: 67a MARXA: Santi Giralt/Oscar Mercader
Equip escombra: 4a. MARXA INFANTIL: Josep Candela/Jordi Marti
Informàtica: Ramon Casas
Relat Complementari: Joan Raventós/Col·laboració Vicenç Carbonell
Mapes: Isidre Poch
Descripció: GRABACIÓ /TRANSCRIPCIÓ: Lurdes Campins
Repartir controls:(sobre el paper) Josep Candela
Equip mèdic: AMBUMÈDIC
Material divers: Grup de Marxes i Caminades

COL·LABOREN ALUMNES 3r D'ESO ESCOLA EL CIM

RESULTATS DEFINITIUS **4a MARXA JUVE I INFANTIL** **AE TALAIA** **23/03/2026**

Classificació	Nº Dorsal	Participant 1	Participant 2	Participant 3	Club/Entitat	Punts
1	2	MARTÍ SANTACANA QUINTAS	ÀLEX GARCÍA BUTÍ	JOAN JAUME MERCADER LALAGUNA	AGRUPACIÓ EXCURSIONISTA TALA	21
2	4	MARC MARTINEZ PORREDON	ALBERT MARTIN VIAPLANA	MARCEL MARTIN VIAPLANA	NO ADSCRIT/ NO ADSCRIT/ NO AD	22
3	5	BERTA CASAS CARRETERO	MIA MAZZOLA NOGUERA		NO ADSCRIT/ NO ADSCRIT/	25
4	8	PAU FORGAS FRESNO	ORIOL PACHECO PASCUAL		NO ADSCRIT/ NO ADSCRIT/	28
5	6	CLARA TORRAS FORGAS	HELENA ESTRADA FLETA		AGRUP. EXCTA. TALAIA/ NO ADSCR	29
6	7	BLANCA MERCADER LALAGUNA	MARIA DOMINGUEZ MARTINEZ		AGRUP. EXCTA. TALAIA/ NO ADSCR	35
7	1	MARC SANAHUJA WILSON	GULLIEM SÁNCHEZ SÁNCHEZ		NO ADSCRIT/ / NO ADSCRIT	44
8	3	IGNACIO LOPEZ MANZIONE	TELMO MONEDERO BUSTO		NO ADSCRIT/ NO ADSCRIT/	44

Classificació	Club	Puntuació
1	CLUB CENTRE EXCUR.AVINYÓ	75
2	AE TALAIA	76
3	CLUB MUNTANYENC L'HOSPITALET	90
	PUNTS DELS TRES MILLORS DE	
	CADA CLUB	