



SECCIÓ DE SENDERS

AE TALAIA

DE MONTSERRAT A NÚRIA

Etapa 6: GIRONELLA – OLVAN SANT MAURICI DE LA QUAR

12 de gener de 2020

HORARI PREVIST

Sortida de la Plaça de l'Estació de Vilanova i la Geltrú.	7 h
Gironella. Esmorzar.	8 h 30 min
Sortida cap a la plaça de la Vila	9 h 10 min
Plaça de la Vila. Iníci de l'etapa.	9 h 20 min
Olvan. Reagrupament.	10 h 30 min
	10 h 40 min
Pista al pla de les Cinc Alzines. Reagrupament.	11 h 30 min
	11 h 40 min
Granja del Rourell. Reagrupament.	12 h 40 min
	12 h 50 min
Sant Maurici de la Quar. Final de l'etapa. Dinar	13 h 20 min
Sortida cap a Vilanova.	16 h
Vilanova i la Geltrú.	18 h

Notes.-

- ** Esmorzarem al bar la Taverna de Gironella. Farem un dinar comunitari a l'hostal Sant Maurici.
- ** Tingueu en compte que l'organització sempre **pot modificar aquesta previsió** d'horari en funció de com es vagi desenvolupant l'etapa (Condicions meteorològiques, retards o avançaments imprevistos, etc).
- ** Si us plau, sigueu puntuals, respecte els reagrupaments i **mantingueu sempre contacte visual** amb els que us segueixen; si cal espereu-vos. Intenteu seguir els horaris previstos, és a dir, no correu ni aneu massa lents! (**Penseu que aneu en grup**).
- ** **Atenció:** Per a qualsevol comunicació amb la Secció el dissabte abans de l'excursió o el mateix diumenge (mitja hora abans de la sortida) **utilitzeu només** el telèfon **636466829 (Joan Andreu)**.
- ** El vocal coordinador d'aquesta sortida és el **Joan Andreu (636466829)**. En tot moment cal respectar les seves indicacions.





SECCIÓ DE SENDERS AE TALAIA

DE MONTSERRAT A NÚRIA

Etapa 6: GIRONELLA – OLVAN SANT MAURICI DE LA QUAR

12 de gener de 2020

DESCRIPCIÓ DE L'ETAPA

Començarem aquesta etapa a la plaça de la Vila de Gironella i a la sortida del poble, després de passar per la Torre del Secretari, trobarem el GR 1 que ens acompanyarà fins al poble d'Olvan. A partir d'Olvan, després de travessar el torrent de Sant Salvador, ens enfilarem vers el pla de les Cinc Alzines i la serra de Ramons fins arribar a la granja del Rourell; més enllà de la granja enllaçarem amb el GR 4 que seguirem fins arribar a Sant Maurici de la Quar on finalitzarem el recorregut.

Fins arribar a Gironella vàrem seguir el riu Llobregat i és per això que els recorreguts eren més aviat planers; a partir d'ara, amb el canvi d'orientació de la ruta, passant de nord a llevant, els perfils tindran uns desnivells més acusats.

NOTA. L'etapa d'avui la començarem a la plaça de la Vila de Gironella. Per anar-hi des del bar on hem esmorzat s'ha de seguir l'avinguda de Catalunya, direcció sud, fins trobar el passatge de l'Hospital a l'esquerra; per aquest passatge s'accedeix al pont Vell que ens permet creuar el Llobregat.



Un cop a l'altra banda del riu deixem un trencall a l'esquerra i un a la dreta i pugem pel carrer del Pont Vell. En arribar al segon trencall a l'esquerra l'hem de seguir; pugem per unes escales. El carreró segueix pujant fent unes giragonses i finalment desemboca a la plaça de la Vila.

Horari		Distància (km)
Parcial	Total	
0:00	0:00	0,000

Comencem l'etapa d'avui a la plaça de la Vila de Gironella (467 m). Situats d'esquena a l'edifici de l'Ajuntament hem d'anar cap a la dreta pel passatge de l'Almorratxa. A la dreta hi ha un mural amb la representació d'aquest ball.

Desemboquem a la plaça on hi ha l'església de Santa Eulàlia; hem d'anar cap a l'esquerra per tal de continuar pel carrer del Mestre Font Parera que voreja l'església. Pugem lleugerament.

En arribar al final del carrer anem cap a l'esquerra pel carrer del Pedró; deixem el carrer de la Muralla a l'esquerra. Pugem.

0:06	0:06	0,325
------	------	-------

Desemboquem en un marcat revolt de l'antiga carretera de Vic; enfront hi tenim la Torre del Secretari (480 m). Hem de seguir per la carretera cap a la dreta; uns metres més endavant deixem el carrer de les Quatre Cases a la dreta. Pugem; a l'esquerra queda el carrer Cadí.



0:03	0:09	0,475
------	------	-------

Deixem el carrer del Sol que baixa cap a la dreta (486 m); a l'enforcall hi ha un pal de senyalització de la ruta de les Fonts de Gironella. Seguim pujant; a l'esquerra queda el carrer Sant Roc.

A la dreta hi ha la fondalada de la riera de la Riba.

0:02	0:11	0,610
------	------	-------

Hem de deixar la carretera de Vic i anar cap a l'esquerra pel carrer de la Mare de Déu de Queralt

(491 m). Per ací ens creuem amb el GR 1; veiem les seves marques.

En arribar al final del carrer, passada la cruïlla amb el carrer Cadí, hem d'anar cap a la dreta tot deixant el carrer. Ací també hi ha un pal de senyalització de la ruta de les Fonts.

Travessem un ermot i trobem una bifurcació; hem de seguir pel camí que puja cap a la dreta per entremig d'un camp.

0:05 0:16 0,880

Desemboquem al carrer del Cementiri (498 m); l'hem de seguir cap a l'esquerra i uns metres més endavant deixar-lo per anar cap a la dreta pel carrer del Cap del Pla. Ací retrobem el GR 1 que ens acompanyarà fins Olvan.

Deixem un parells de trencalls a la dreta; a l'esquerra tenim una magnífica panoràmica sobre el ser-rat de Queralt.

0:03 0:19 1,070

Cap a l'esquerra baixa el camí que va vers cal Ginyola i cal Closca (506 m). Seguim endavant pel carrer del Cap del Pla.

Deixem un camí que va cap a la dreta i passem per davant d'un porxo amb un antic carro de pagès.



0:04 0:23 1,300

Deixem un carrer a l'esquerra i seguim endavant (512 m); poc després s'acaba l'asfaltat i continuem per un camí amb sòl de terra. Pugem lleugerament.

Enrera tenim una bona vista de Gironella.

0:04 0:27 1,550

Passem per entremig de les edificacions de cal Tufa (525 m).

A l'esquerra, elevat, podem veure-hi un dipòsit.

0:02 0:29 1,670

Arribem en una cruïlla (530 m); hem de continuar pel camí que seguim que és el de la branca de la dreta.

0:02 0:31 1,770

A l'esquerra queden les edificacions de cal Ventet (533 m); seguim pel camí ara amb el sòl asfaltat.

0:01 0:32 1,850

Desemboquem en una pista asfaltada (533 m); l'hem de seguir cap a l'esquerra (Cap a la dreta la circulació de vehicles està tallada).

Passem per sobre de la carretera C-62 que va vers Prats de Lluçanès. Entrem al polígon industrial de Cantallops.

Més endavant, a l'esquerra, hi ha una nau abandonada.

0:05 0:37 2,150

Arribem en una cruïlla (537 m); a la dreta hi ha un pal de senyalització. Hem de seguir pel carrer de la dreta.

Més endavant, a l'esquerra, hi ha les naus de l'empresa de fustes Macusa i a la dreta un bosquet de pins.

0:05 0:42 2,510

Travessem un carrer transversal (535 m); seguim pel carrer baixant lleugerament.

En trobar el carrer tallat per al pas dels vehicles seguim endavant pel camí que va pel seu costat dret.

0:04 0:46 2,770

El carrer gira cap a l'esquerra separant-se del camí que segueix recte (525 m); entrem al bosc.

0:02 0:48 2,890

Per l'esquerra se'ns uneix un camí i tot seguit travessem la riera de cal Cussa a gual (524 m).

Un cop a l'altra banda, a la dreta, deixem un camí que baixa vers la carretera C-62 i el camí d'accés a cal Cussa que veiem enlairat davant nostre. Nosaltres hem d'anar cap a l'esquerra, primer amb sòl de rocallís i després amb sòl asfaltat; pugem.

0:03 0:51 3,075

A l'esquerra queda l'accés a una finca (535m); seguim pujant.

0:02 0:53 3,190

Deixem un camí a l'esquerra (543 m) i anem a passar per davant de la casa de Sant Salvador Nou.

A l'esquerra, elevat, hi veiem el mas de la Talaia. Planegem vorejats d'arbres.

0:05 0:58 3,520

Desemboquem en un camí també asfaltat enfront de les edificacions de cal Roig (548 m); hem de seguir-lo cap a l'esquerra. Uns metres més endavant deixem un camí a la dreta que va cap al mas. Baixem; enfront, a l'altra banda del rec de Cabots, ja hi veiem el poble d'Olvan.



0:01 0:59 3,600

El camí bifurca; a l'enforcall hi ha un pal de senyalització (543 m); hem de seguir per la branca de la dreta mantenint la direcció que portàvem. Seguim baixant.

0:05 1:04 3,905

Travessem el rec de Cabots (529 m) i pugem amb fort pendent; girem cap a la dreta.

Passem pel costat dels primers edificis del poble d'Olvan; seguim pujant.

0:03 1:07 4,050

Arribem en una cruïlla de carrers (550 m). Hem d'anar pel carrer de l'esquerra; a l'esquerra deixem un camí.

En arribar en un carrer transversal l'hem de seguir cap a l'esquerra; és el carrer de Berga. Deixem algun carreró lateral.

0:02 1:09 4,175 **Reagrupament**

Desemboquem a la plaça Major d'Olvan (557 m); anem cap a la dreta i així arribem a la petita plaça de l'Església.

En aquest punt ens separem del GR 1 que va cap a la dreta. Nosaltres anem cap a l'esquerra tot vorejant l'edifici de l'església, travessem la plaça de Sant Sebastià, deixem el carrer que va per darrera l'església i el carrer Nou a l'esquerra i baixem cap a la dreta pel carrer de l'Ajuntament; a l'esquerra hi ha un petit parc i més endavant l'escola del poble.



Passem per davant de l'edifici de l'Ajuntament i girem cap a l'esquerra. Deixem un espai a l'esquerra i girem cap a la dreta.

0:04 1:13 4,450

Abans de completar el gir hem de deixar el carrer i seguir per un camí asfaltat que baixa cap a l'esquerra (553 m).

A la dreta deixem un senderol que baixa vers la font d'Olvan; a l'enforcall hi ha pal indicador.

Una mica més endavant travessem el rec de l'Aigua Roja (548 m) i pugem per l'altra banda.

0:05 1:18 4,725

Arribem al capdamunt de la pujada i ens trobem amb una cruïlla de camins (573 m) La branca de l'esquerra va cap a cal Blau i la de la dreta vers cal Marigot; nosaltres hem d'anar per la del mig mantenint la direcció que portàvem. Baixem.

0:02 1:20 4,815

S'acaba l'asfaltat i el camí bifurca (566 m). La branca de l'esquerra va cap a cal Floretes; nosaltres hem de seguir per la branca de la dreta que baixa amb sòl de terra.

0:03 1:23 5,040

El camí fa un marcat revolt cap a la dreta tot deixant un trencall a l'esquerra que puja (549 m); baixem.

Atenció. Uns metres més endavant hem de deixar el camí i anar cap a l'esquerra per un senderol que baixa per damunt d'unes roques.

Arribem al costat d'una construcció que ens queda a la dreta (540 m); hem d'anar cap a l'esquerra per travessar el torrent de Sant Salvador per un pont cobert.

0:03 1:26 5,120

Un cop a l'altra banda del torrent deixem un cobert a l'esquerra i desemboquem en una pista asfaltada (542 m); l'hem de seguir cap a l'esquerra.

Deixem un camí poc fressat que puja cap a la dreta vers una construcció situada al mig del bosc.



0,01

1:27

5,205

Hem de deixar la pista asfaltada i pujar per un camí cap a la dreta (543 m).

Travessem un camí transversal i una esplanada; per la dreta se'ns uneix un senderol procedent de la construcció que hi ha al mig del bosc.



0:04

1:31

5,375

Cap a la dreta surt un camí no massa fressat (562 m); seguim pujant.

Passem per sota d'una línia de conducció elèctrica (LAT) i se'ns uneix un camí per la dreta. A la dreta hi ha amuntegaments de pedres.

0:03

1:34

5,525

Ens trobem amb la tanca d'un filat que delimita una zona on hi ha vaques en llibertat (571 m); el passem i seguim pel camí que decanta cap a la dreta.

Nota.- En aquest punt hi ha l'opció de fer una petita variant que és seguir per un senderol que va cap a l'esquerra pel costat del filat per entremig dels arbres.

El senderol fa un petit tram amb forta baixada i decanta cap a la dreta separant-se del filat. Traversa un espai obert i més endavant passa pel rocalls que hi ha per damunt de la bauma dels Bous. Finalment desemboca en un camí que s'ha de seguir cap a la dreta per anar a trobar la trifurcació on hi ha el pal indicador.

0:04 1:38 5,755

Passem pel costat d'un pal de senyalització que queda a l'esquerra del camí (585 m) i arribem en una esplanada on el camí trifurca. Hem de seguir per la branca del mig; pugem lleugerament pel costat del filat.

0:12 1:50 6,525

A la dreta deixem l'accés al tancat que veiem una mica més enllà (640 m). Seguim pujant; fem un gir cap a l'esquerra. A l'esquerra tenim una panoràmica sobre Olvan i Berga.



0:02 1:52 6,600

Fem un gir cap a la dreta i deixem un camí no massa fressat a l'esquerra (644 m). Pugem.

0:02 1:54 6,735

Passem per sota d'una línia de conducció elèctrica (655 m).

Poc després deixem un camí a l'esquerra i travessem un tanca.

0:02 1:56 6,840

Reagrupament

Desemboquem en una pista asfaltada (663 m); l'hem de seguir cap a l'esquerra. Pugem lleugerament pel pla de les Cinc Alzines.

0:05 2:01 7,145

Deixem un camí que va cap a l'esquerra (692 m).

Una mica més endavant deixem un petit pal indicador a la dreta i, quan la pista asfaltada fa un marcat gir cap a la dreta, l'hem de deixar i pujar vers l'esquerra per un camí amb el sòl de terra una mica malmès. Desemboquem en un camí que hem de seguir cap a la dreta (695 m).

0:08 2:09 7,575

Per la dreta se'ns uneix un camí; a l'enforcall hi ha un pal petit indicador (720 m). Seguim pujant.

0:08 2:17 7,980

Arribem al capdamunt de la pujada (747 m); a la dreta tenim una gran panoràmica amb Montserrat al fons. Baixem lleugerament.

0:03 2:20 8,160

Deixem un camí a l'esquerra (740 m) i una mica més endavant, just després de passar pel costat d'un petit pal indicador, en deixem dos de seguits a la dreta. Pugem.

0:13 2:33 8,935

Arribem al capdamunt de la pujada (784 m); baixem. Travessem una tanca.



0:02 2:35 9,090

El camí fa un gir cap a la dreta (779 m); en aquest punt, a l'esquerra, hi ha les restes de la masia d'Ocata.

Pugem un mica i tot seguit fem un descens amb fort pendent.

0:05 2:40 9,405

Fem un marcat gir cap a la dreta per tal de creuar la riera del Pontarró (767 m); pugem.

En arribar a la cota 775 m planegem.

0:07 2:47 9,885

A l'esquerra del camí queda un extens prat (775 m); pugem. Travessem una tanca.

0:05 2:52 10,125 **Reagrupament**

Per la dreta se'ns uneix un camí procedent de la granja del Rourell (804 m); seguim endavant.

Una mica més endavant desemboquem a la pista cimentada d'accés a la granja; l'hem de seguir cap a l'esquerra. A l'esquerra queden uns dipòsits.

0:02 2:54 10,230

Enllacem amb una pista transversal (811 m); l'hem de seguir cap a la dreta.

0:02 2:56 10,345

Desemboquem a la carretera BV-4346 que ve de la C-62 i que és l'accés a Sant Maurici de la Quar (815 m). Hem d'anar cap a la dreta i creuar-la per tal a buscar el camí que surt per l'altra banda.

NOTA. Per accedir al camí de l'altra banda de la carretera cal obrir la tanca del filat que ens barra el pas i un cop s'hagi passat **cal tancar-la**.

Anem cap a l'esquerra i uns metres més endavant se'ns uneix un camí per la dreta; per aquest camí ve el GR 4 que ens acompanyarà fins al final del recorregut d'avui.

0:03 2:59 10,515

El camí bifurca (814 m); hem de seguir per la branca de l'esquerra que puja lleugerament. Al fons, a la dreta, ja hi podem veure Sant Maurici de la Quar.

0:03 3:02 10,685

A l'esquerra, entre el camí i la carretera que passa més enllà, hi ha un prat (827 m); baixem lleugerament.

0:03 3:05 10,900

Fem un gir cap a la dreta i travessem un petit torrent (822 m); pugem.



0:03 3:08 11,045

Pugem per un rocallís i per l'esquerra se'ns separa un camí que puja (828 m); en aquest punt, a la dreta, hi ha un pal de senyalització. Seguim endavant tot fent un marcat gir cap a l'esquerra.

0:02 3:10 11,155

Deixem la doble entrada a un camí que baixa cap a la dreta (831 m).

0:03 3:13 11,310

El camí bifurca (835 m); hem d'anar per la branca de l'esquerra que puja vers la carretera.

NOTA. Per arribar a la carretera s'ha d'obrir la tanca d'un filat; un cop s'hagi passat **cal tancar-la.**

Un cop arribats a la carretera hem de seguir-la cap a la dreta.

0:02 3:15 11,435

Deixem un camí que puja cap a l'esquerra (844 m); seguim endavant per la carretera.

0:04 3:19 11,700

Arribem a la plaça de Sant Maurici de la Quar (858 m); enfront hi tenim l'edifici de l'hostal i darrera, a un nivell més elevat, l'església. En aquest punt finalitzem l'etapa d'avui.



Equip de preparació (20/12/2019): Joan Andreu, Agustí Poch, Isidre Poch, Joan Redon

OLVAN

El municipi d'Olvan té per límit occidental el curs del Llobregat; el límit E coincideix amb la riera del Pontarró; pel N, les serres del Montsent i de Campdeparets separen el terme municipal del de la Quar i el situen dins el Baix Berguedà; per la banda S, els límits convergeixen des del Llobregat i la riera del Pontarró i formen un apèndix estret que es prolonga cap al S i fa de tascó entre els termes de Sagàs i de Gironella, fins a tocar tot just l'extrem NE del de Puig-reig.



El terme és solcat també per les rieres de la Portella i d'Olvan, que desguassen al Llobregat per l'esquerra (la d'Olvan just per sota de Gironella). Les serres de Montsent i Campdeparets, al N, constitueixen els primers plecs subpirinencs. El serrat de Llogam, que assoleix els 1 056 m, és el punt més alt del municipi.

El terme inclou el poble d'Olvan, cap de municipi, el barri de l'Estació d'Olvan i el veïnat de Serraseca. A la ribera esquerra del Llobregat es troben la major part dels edificis de la colònia de Cal Rosal, ja que la resta corresponen al terme de Berga (entre d'altres, la fàbrica) i una petita part, al terme d'Avià.

El poble d'Olvan és a l'esquerra de la riera de Cabots, prop de la seva confluència amb la riera d'Olvan (dita també de la Riba). És esmentat ja el 905, any en què el bisbe d'Urgell, Nantigís, en consagrà la parròquia, dedicada a l'Assumpció de la Mare de Déu. L'església primitiva fou refeta diversos cops, el darrer dels quals fou al segle XVIII, i no conserva pràcticament res de l'estructura primitiva.

El terme depenia en part de la baronia de la Portella, però quan aquesta s'uní als dominis dels Pinós (després del 1369), passà a formar part de la baronia de Gironella i Olvan. El poble pròpiament dit era lloc reial i tingué sempre una part important de la població disseminada.

El conjunt arquitectònic més destacat de tot el terme és, sens dubte, el que formen l'església i l'antic monestir de Santa Maria de Valldaura, erigits al lloc anomenat el Favar, dins dels dominis de la baronia de la Portella.

El monestir fou fundat per Bernat i GERALDA de Saportella, l'any 1231; dos anys més tard obtingueren la llicència de Ponç, bisbe d'Urgell, per a crear-hi una comunitat. Aquesta, femenina, s'hi establí l'any 1237, procedent de la Bovera (Guimerà, Urgell) i regida per l'abadessa Centella. La fundadora, GERALDA de Saportella, ingressà en la comunitat l'any 1241. Pertangué a l'orde del Cister i gaudí de la protecció dels Saportella i dels reis Jaume I i Pere II, fet que li permeté d'adquirir un patrimoni

força extens, amb béns a Olvan i en altres indrets, inclosos diversos castells.

La comunitat no fou mai gaire nombrosa (10 monges l'any 1320); a més, el 1338 es dividí i un grup de monges passà a residir al convent de Santa Maria Magdalena de Montbenet, a Berga. La comunitat de Valldaura residí a Olvan fins el 1399, però la zona es féu perillosa per l'existència de bandits i finalment la comunitat es traslladà a Manresa, on creà un monestir amb el mateix nom de Santa Maria de Valldaura. El monestir d'Olvan quedà buit des d'aleshores i restà sota el control del monestir de Poblet.

L'església de Valldaura, que és d'estil romànic tardà, té una nau sense absis amb una volta lleument apuntada; malgrat que hom en sobrealtà els murs, presenten les característiques dels edificis del segle XIII, disposició regular i blocs de pedra quadrats i ben tallats. La façana de l'edifici té una porta adovellada amb grans pedres que formen un arc de mig punt.

Correspon a aquesta església una imatge de la Mare de Déu que data del segle XV, però que es troba encara estilísticament en la transició del romànic al gòtic, actualment conservada a Olvan. Prop de l'església hi ha algunes restes de murs que foren del monestir i ara formen el basament de la masia del Favar.



SANT MAURICI DE LA QUAR

El veïnat de Sant Maurici de la Quar pertany al terme municipal de la Quar, Berguedà. Des del segle XIV existia una capella de Sant Maurici que era regida per un monjo de la Portella; després del 1835 fou confiada als bisbes de Solsona, que l'erigiren en parròquia el 1873.

L'edifici actual és una església construïda al segle XVII i que s'amplià al segle XIX quan esdevingué parroquial del municipi de la Quar. És un edifici barroc d'una sola nau rectangular coberta amb volta i rematada per un presbiteri quadrat i flanquejada per quatre capelles laterals. La porta s'obre a migdia i és d'arc de mig punt, fruit de les reformes del segle XIX.

També és d'aquesta època l'òcul circular que il·lumina la nau i el campanar, de torre quadrada i coberta piramidal, que es troba a llevant de l'església, ocupant l'espai d'una capella lateral. L'interior és enguixat. La façana fou reformada al segle XIX amb la construcció d'un coronament abarrocat.

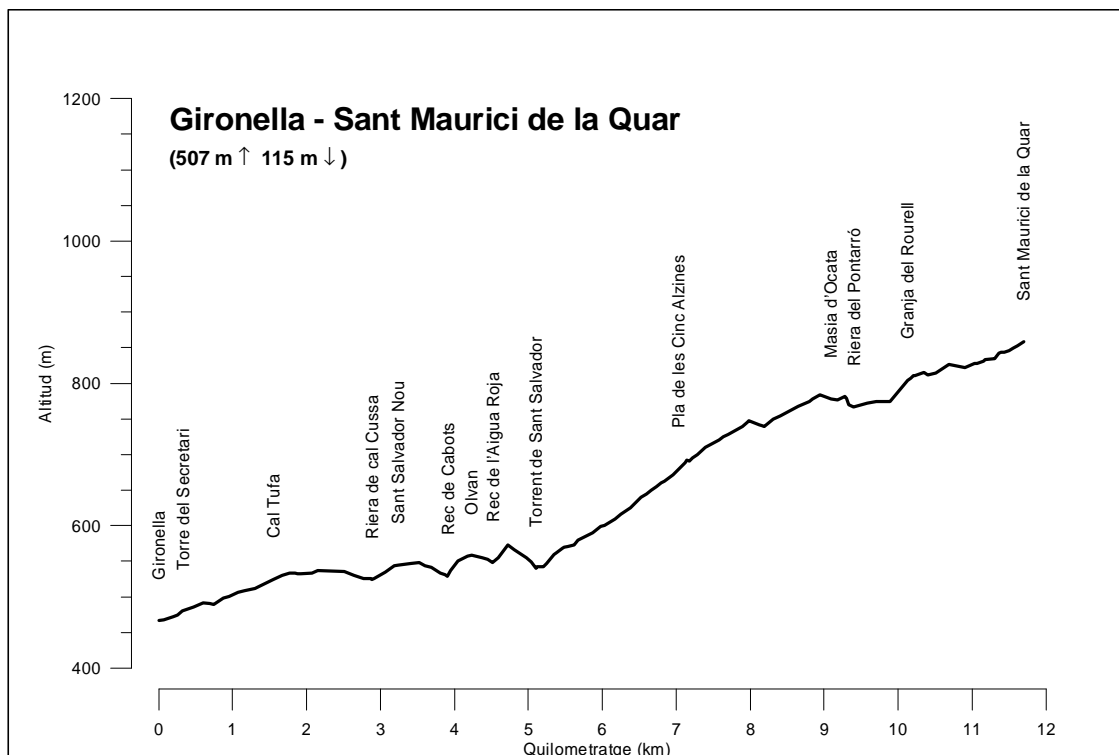


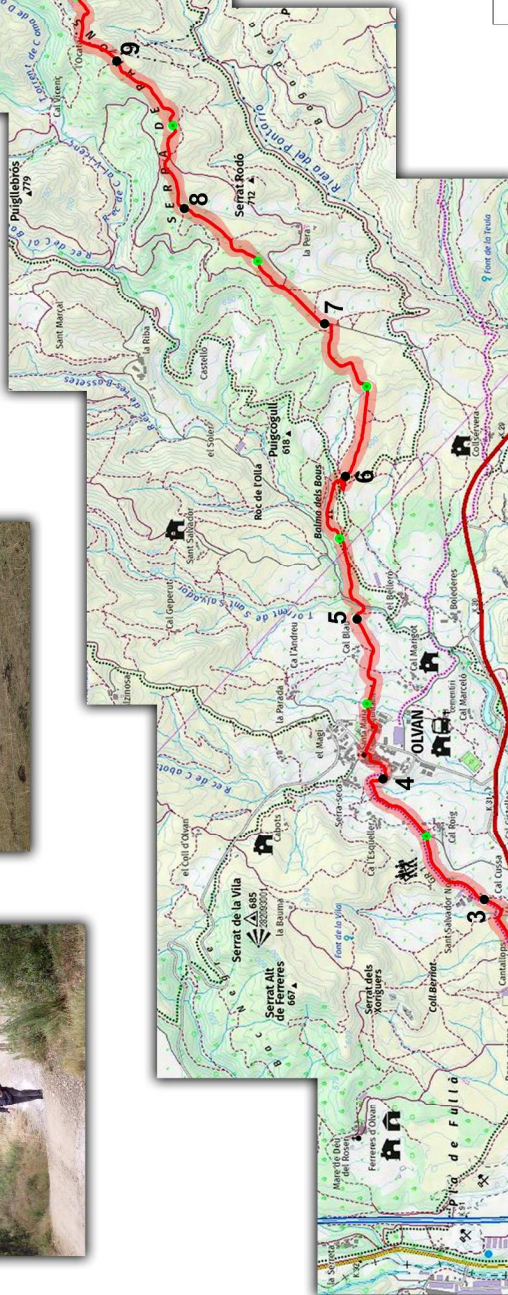
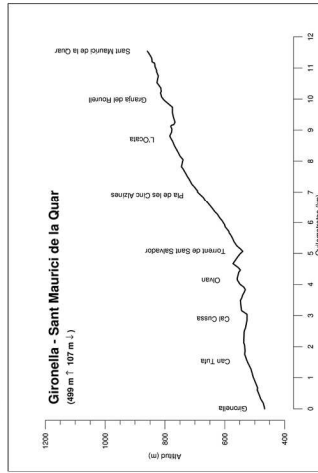
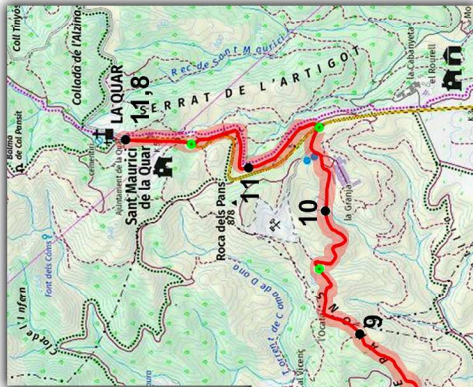
A l'església hi ha la talla romànica dels segles XII-XIII de la Mare de Déu de la Quar, molt restaurada i modificada. Procedeix de l'església de Santa Maria de la Quar.

BIBLIOGRAFIA

- ** Institut cartogràfic de Catalunya
<http://www.icc.cat/>
- ** Enciclopèdia Catalana
<http://www.enciclopedia.cat/>
- ** Viquipèdia
<https://ca.wikipedia.org/wiki/Viquip%C3%A8dia>

Agustí Poch, gener de 2020





CAMI DE MONTSERRAT A NÚRIA
Etap 06, 12 - Gener - 2020
Gironella - Olvan -
- Sant Maurici de la Quar

ICGC Institut Cartogràfic i Geològic de Catalunya