



SECCIÓ DE SENDERS

AE TALAIA

CAMÍ RAMADER DE MARINA

Etapa 7: COBERT DE PUIGCERCÓS – PONT DE ROMA BASSA DELS BOUS – TOR DE L'ESPÀ SANTA EULÀLIA DE PUIG-ORIOI

17 de març de 2024

HORARI PREVIST

Sortida de la Plaça de l'Estació de Vilanova i la Geltrú.	7 h
Corral de Puigcercós. Esmorzar. Inici de l'etapa.	9 h 15 min 9 h 45 min
Pista per damunt del Pi Forcat. Reagrupament	10 h 40 min 10 h 50 min
Tor de l'Espà. Reagrupament.	11 h 20 min 11 h 30 min
Camps de Maiol. Reagrupament.	12 h 40 min 12 h 50 min
Santa Eulàlia de Puig-oriol. Final de l'etapa. Visita Centre Estudis Sortida cap a Olost.	13 h 25 min 14 h 20 min
Olost. Cafè Esport. Dinar Sortida cap a Vilanova.	14 h 45 min 17 h 15 min
Vilanova i la Geltrú.	19 h

Notes.-

- ** Esmorzarem al restaurant del Cobert de Puigcercós. En acabar l'etapa visitarem el Centre d'Estudis de la Transhumància de Lluçà i després anirem cap a Olost on dinarem al Cafè Esport.
- ** Tingueu en compte que l'organització sempre **pot modificar aquesta previsió** d'horari en funció de com es vagi desenvolupant l'etapa (Condicions meteorològiques, retards o avançaments imprevistos, etc).
- ** Si us plau, sigueu puntuals, respecte els reagrupaments i mantingueu sempre contacte visual amb els que us segueixen; si cal espereu-vos. Intenteu seguir els horaris previstos, és a dir, no correu ni aneu massa lents! (Penseu que aneu en grup).
- ** Atenció: Per a qualsevol comunicació amb la Secció el dissabte abans de l'excursió o el mateix diumenge (mitja hora abans de la sortida) utilitzeu només el telèfon **692 620 181** (Isidre Poch).
- ** El vocal coordinador d'aquesta sortida és l'**Isidre Poch (692 620 181)**. En tot moment cal respectar les seves indicacions.



SECCIÓ DE SENDERS

AE TALAIA

CAMÍ RAMADER DE MARINA

Etapa 7: COBERT DE PUIGCERCÓS – PONT DE ROMA BASSA DELS BOUS – TOR DE L'ESPÀ SANTA EULÀLIA DE PUIG-ORIOI

17 de març de 2024

DESCRIPCIÓ DE L'ETAPA

L'etapa d'avui comença al Cobert de Puigcercós situat al costat del pont per on la carretera BP-4654 travessa la riera de Merlès. Seguint la pista que baixa per la riba esquerra de la riera vorejarem el càmping Puigcercós, passarem pel costat d'un singular pedró i arribarem al Pont de Roma. En aquest punt ens separarem de la riera per enfilem-nos vers el pla del Pi Forcat. Una mica més amunt d'aquest pla trobarem una pista que ens portarà cap a la bassa dels Bous.

Baixant per aquesta pista farem cap als prats que envolten la Tor de l'Espà, una gran masia documentada des de l'any 905. Propera a la masia, amagada al mig del bosc, hi ha la capella de Sant Quirze. En aquest punt deixarem el Camí Ramader de Ponent, que segueix vers Prats de Lluçanès, per anar buscar el Camí Ramader Central que trobarem una mica abans d'arribar a Santa Eulàlia de Puig-oriol.

Més endavant, després de travessar el rec de Bartrons i la riera de Lluçanès, pujarem vers els prats del Mallol i el Quintà de la Coma, on trobarem el GR-1 que ens acompanyarà gairebé tota l'estona fins al final de l'etapa. Finalment, tot vorejant el serrat de Lurda i travessant les Roques de Cal Coix, arribarem a Santa Eulàlia de Puig-oriol punt final del recorregut.

NOTA IMPORTANT. Aquesta vegada també trobarem tanques per al bestiar. Quan les obriu, **no les deixeu MAI a terra**; torneu-les a posar o passeu-les en mà a una altra persona.

Horari		Distància (km)
Parcial	Total	
0:00	0:00	0,000

Comencem l'etapa d'avui situats davant del Cobert de Puigcercós (767 m). Hem de travessar la carretera BP-4654, que ve de Borredà i va cap a Alpens, i seguir per la pista asfaltada que va cap al càmping Puigcercós. Veiem marques del GR-241 que ens acompanyarà fins al Pont de Roma. Baixem lleugerament.

A la dreta queda l'entrada a les instal·lacions del càmping. Més endavant deixem un camí que puja cap a l'esquerra.

0:06 0:06 0,345

Cap a l'esquerra puja un camí que va a cal Laiano; en aquest punt, a la dreta, hi ha un cartell que ens diu que entrem a l'Espai d'interès natural de la Riera de Merlès (762 m).

A l'esquerra, enlairada, hi veiem el mas de cal Laiano.

0:03 0:09 0,520

Per l'esquerra se'ns uneix un camí que baixa del mas (754 m). Voregem el camp del Cirer; més enllà hi ha la riera de Merlès. Seguim baixant.

0:02 0:11 0,635

Deixem un camí a l'esquerra (756 m).

En finalitzar el camp del Cirer encara baixem una mica i ens apropem a la riera. Pugem lleugerament; la riera va quedant enfonsada respecte la pista.



0:09 0:20 1,140

Passem pel costat del Pedronet de l'Àngel de la Guarda (758 m). Una mica més endavant tornem a baixar.

Davant nostre ja veiem les naus de la granja del Pont de Roma.

0:03 0:23 1,295

Arribem a la granja del Pont de Roma (746 m); a la dreta deixem l'accés a les naus i a l'esquerra un camí que va a passar per darrera de la masia. Seguim endavant per la pista, passem per davant de la masia i decantem cap a la dreta; baixem.

0:02 0:25 1,440

Atenció. Abans d'arribar al pont que creua la riera de Merlès hem de deixar la pista i seguir per un camí que surt cap a la dreta (739 m).

Una mica més endavant hem de deixar aquest camí i agafar-ne un a l'esquerra que torna enrera per anar a passar per sota el pont.



0:02 0:27 1,575

Passem per sota del Pont de Roma (733 m). Creuem un petit rierol i deixem a la dreta l'antic camí que travessa la riera a gual. Hem de passar una cadena; pugem.

0:03 0:30 1,755

Atenció. Hem de deixar el camí i seguir per un senderol que s'enfila cap a l'esquerra per entremig del bosc (738 m).

0:03 0:33 1,820

Desemboquem en un camí; l'hem de seguir cap a l'esquerra (752 m). Una mica més endavant el camí gira cap a la dreta deixant-ne un a l'esquerra que baixa; seguim pujant.

0:04 0:37 1,915

Fem un revolt cap a l'esquerra (770 m); seguim pujant. Els còdols (marranes) del camí ens diuen que en alguna època tot aquest paratge estava anegat.

0:02 0:39 1,985

Un altre revolt, ara cap a la dreta (782 m); seguim pujant.

0:04 0:43 2,135

Atenció. Quan el camí comença a planejar cal deixar-lo i agafar un trencall que surt cap a l'esquerra (812 m). Uns metres més endavant trobem una tanca amb un pas que ens permet superar-la.

Seguim pel senderol que travessa el pla del Pi Forcat.

0:04 0:47 2,270

El senderol bifurca (812 m). La branca de la dreta, més marcada, baixa lleugerament; **nosaltres hem de seguir per la branca de l'esquerra, poc definida, que puja.**

Anem pujant per entremig del bosc amb tendència d'anar cap a la dreta; en algun punt el senderol es perd. Finalment cal decantar cap a l'esquerra per accedir a una pista que passa a un nivell més elevat.

0:05 0:52 2,405 **Reagrupament**

Desemboquem en un camí que cal seguir cap a la dreta (847 m). Uns metres més endavant enllacem amb un altre que també seguim cap a la dreta; baixem lleugerament, planegem, pugem. Anem trobant unes marques grogues.

0:12 1:04 3,125

Per l'esquerra se'ns uneix un camí (872 m). Més endavant se'ns uneix un altre camí, també per l'esquerra. Seguim baixant.

0:05 1:09 3,425

Arribem en una àmplia cruïlla amb un camí que puja per l'esquerra (848 m); a la dreta hi ha la Bassa dels Bous. Seguim endavant per l'ampli camí.

0:06 1:15 3,820

Entrem en un prat (845 m) (ple de vaques el dia de la preparació). A la dreta hi tenim una gran panoràmica; al cim d'un turó aïllat s'hi veu el mirador de la Figuerassa.

Travessem el prat i al final baixem per un tram de rocalls per entremig d'un grupet d'arbres.

Voregem una extensa bassa i girem cap a l'esquerra per anar a passar pel costat d'un gran dipòsit; girem cap a la dreta.



0:06 1:21 4,125

Per l'esquerra se'ns uneix un camí; a l'enforcall hi ha un pal de senyalització dels Camins de Transhumància (829 m).



0:03 1:24 4,295 **Reagrupament**

Arribem en una cruïlla situada al peu del gran mas la Tor de l'Espà (828 m). Ací abandonem el Camí Ramader de Ponent, que segueix la branca de la dreta per anar vers Prats de Lluçanès, i agafem la branca de l'esquerra tot vorejant el petit turó on s'aixeca la masia. Poc després girem cap a l'esquerra baixant lleugerament; des d'aquest punt hi ha una bona perspectiva del conjunt de les edificacions.

0:07 1:31 4,705

El camí bifurca (805 m); anem per la branca de la dreta. Seguim baixant.

0:04 1:35 4,965

Passem pel costat d'un rocalls que baixa cap a l'esquerra (783 m).

Fem un ampli revolt cap a l'esquerra i deixem un camí molt poc marcat a la dreta que baixa cap el rec de Bartrons.

0:13 1:48 5,814

Per l'esquerra se'ns uneix un camí mig perdut (732 m).

0:05 1:53 6,170

Deixem un camí que puja cap a l'esquerra i uns metres més endavant travessem el rec de Bartrons a gual (723 m). Pugem i deixem un camí a la dreta.

0:07 2:00 6,675

Travessem a gual la riera de Lluçanès (708 m). Pugem una mica, planegem i seguim baixant pel costat de la riera

Més endavant pugem per un tram de rocallís.



0:07 2:07 7,065

Arribem al final de la pujada (735 m). Baixem una mica i tornem a pujar.

0:08 2:15 7,550

El camí bifurca (737 m); rebutgem la branca de la dreta que baixa i seguim per la de l'esquerra. Planegem i pugem.

0:09 2:24 8,050

Deixem un camí que baixa cap a la dreta (775 m). Seguim pujant.

0:04 2:28 8,255

El camí fa un marcat revolt cap a la dreta tot deixant un senderol, a l'esquerra, que va per dins del bosc (790 m). Seguim pujant.

0:07 2:35 8,645

Reagrupament

Deixem un camí a l'esquerra que va cap a Sant Cristòfol de Borrassers (813 m). Estem travessant els camps de Mallol; planegem.

0:02 2:37 8,765

Desemboquem a la pista que ve de Sant Cristòfol de Borrassers (815 m) i enllacem amb el Camí Ramader Central que ve acompanyat del GR-1. Aquest GR-1 ens acompanyarà, gairebé tota l'estona, fins al final de l'etapa. Baixem lleugerament; entrem al quintà de la Coma.

0:05 2:42 9,070

Passem pel costat d'un pal de senyalització i arribem en una àmplia cruïlla (799 m). Per l'esquerra s'ens uneix una pista cimentada procedent de la carretera BV-4341 que ve de Sant Agustí de Lluçanès i va cap a Santa Eulàlia de Puig-oriol; cap a la dreta surt un camí per on segueix el GR-1 que ens abandona momentàniament.

Nosaltres hem de seguir pel senderol del mig que va per dins del bosc i manté la direcció que portàvem; a la dreta hi ha un pal de senyalització dels Camins de Transhumància que ens confirma que seguim pel Camí Central.

A l'esquerra, a un nivell inferior, hi veiem la carretera.

0:03 2:45 9,260

El senderol bifurca (805 m). Hem de rebutjar la branca més fressada de l'esquerra que segueix endavant planejant i **agafar la de la dreta que s'enfila per un rocallís.**

0:02 2:47 9,390

Sortim en un espai obert; per la dreta ve un camí per on s'ens uneix novament el GR-1 (806 m). Una mica més endavant el senderol voreja un prat situat al vessant del serrat de Lurda. Al fons, a l'esquerra, hi veiem el massís del Montseny.

0:07 2:54 9,815

Per l'esquerra se'ns uneix un camí que puja de la carretera (805 m). Pugem per un tram amb pedres i rocallissos; a la dreta tenim una bona panoràmica del Pedraforca.

Baixem tot travessant un ampli espai obert amb sòl de rocallís; són les Roques de cal Coix. Cal seguir les marques del GR.



Travessem un grup d'arbres i ens apropem a la carretera; el senderol se situa al seu costat tot deixant un pal de senyalització a l'esquerra.

0:07 3:01 10,240

Arribem a la carretera BV-4341 (789 m). L'hem de travessar i seguir pel camí de l'altra banda; seguim baixant per rocallissos.

A l'esquerra, mig amagat pels arbres, hi ha cal Coix. Davant ja hi veiem l'església de Santa Eulàlia de Puig-oriol

0:03 3:04 10,395

Travessem el camí que ve de la carretera i va cap a cal Coix (772 m) i seguim pel costat d'una tanca amb un únic filferro que ens queda a la dreta.

0:03 3:07 10,580

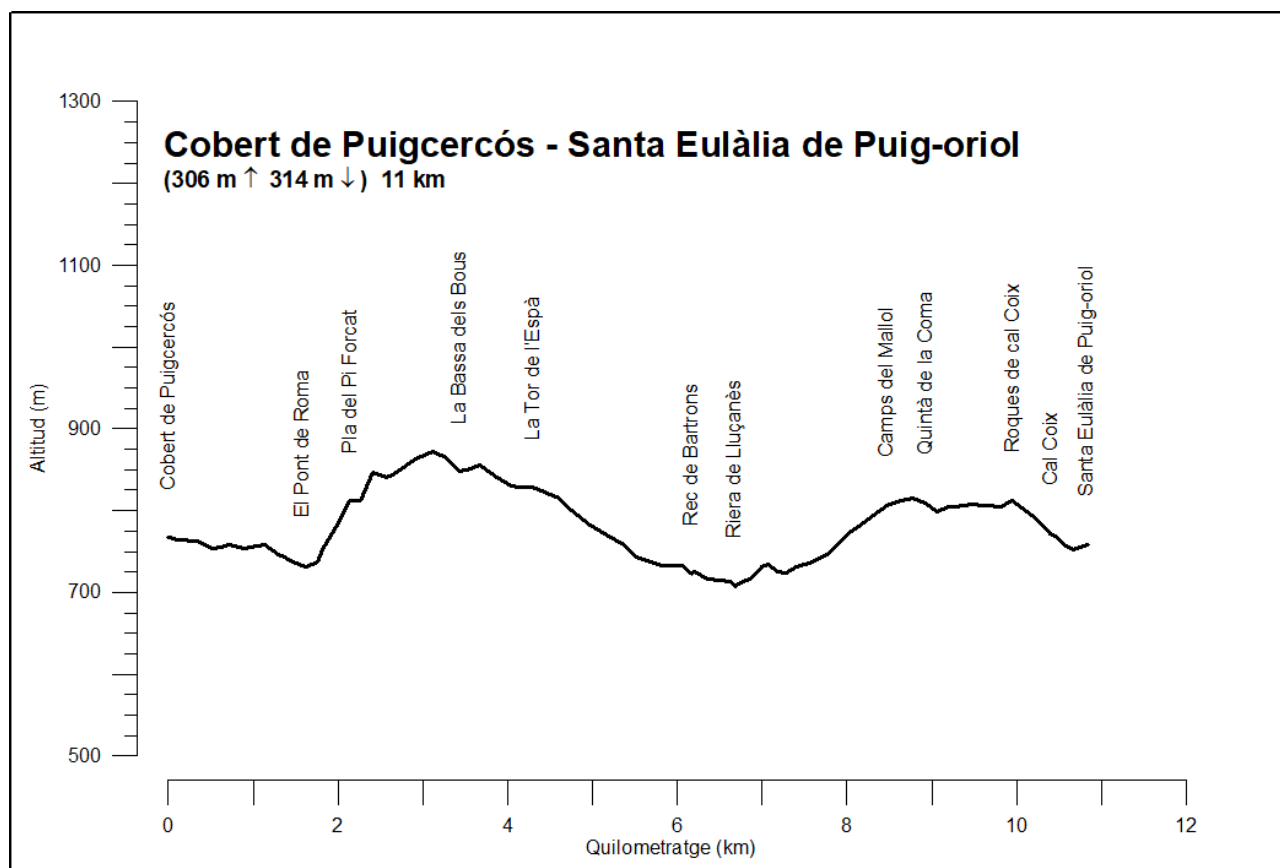
Desemboquem al camí d'accés a cal Casó que veiem a l'esquerra (757 m). Hem de seguir aquest camí cap a la dreta.

0:04 3:11 10,820

Després d'una curta pujada arribem a la carretera BV-4341 (759 m); hem de seguir-la cap a l'esquerra.

Una mica més endavant, quan la carretera gira cap a la dreta, per anar a passar per davant de l'església de Santa Eulàlia, la deixem i continuem endavant pel carrer d'Alpens i així entrem al nucli del poble; en aquest punt acabem l'etapa d'avui.

Per arribar al Centre d'Estudis de la Transhumància de Lluçà cal continuar avall pel carrer Major.



SANTA EULÀLIA DE PUIG-ORIOI

Santa Eulàlia de Puig-oriol és una entitat de població del municipi de Lluçà, al sector NW de la comarca del Lluçanès.

El 905 ja hi havia una església de Santa Eulàlia, sufragània de la de Lluçà, prop de l'actual mas de Puig-oriol, on actualment hi ha el cementiri, a uns 600 m de l'església actual, sobre sobre la carretera que baixa cap a Prats de Lluçanès. Aquesta primitiva església fou refeta el 1435, segurament a conseqüència dels terratrèmols del 1428, i avui només en resta una part com a capella del cementiri.

El poble de Santa Eulàlia de Puig-oriol es començà a formar a principi del segle XVIII en una carenada, prop de l'antiga parròquia. El nucli de població anà creixent al llarg del segle XVIII i principi del XIX fins a tenir unes 50 famílies a mitjan segle. El 1855 es decidí construir una nova església prop del nou nucli de població que actualment es distribueix al llarg del carrer Major; aquesta església passà a ser parròquia independent de Lluçà el 1878.

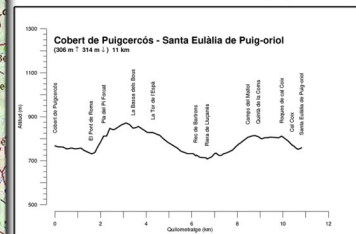
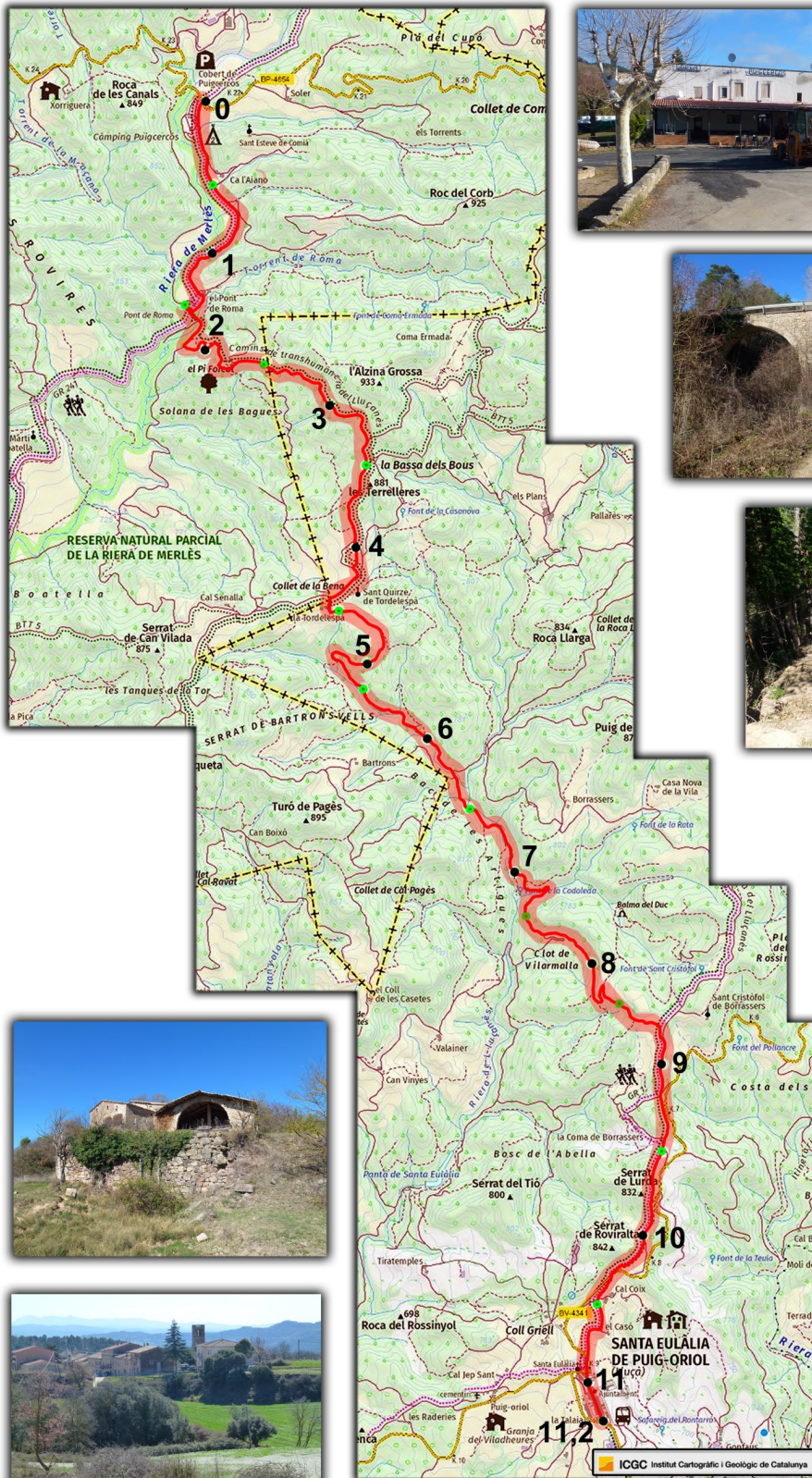


Al lloc anomenat la Pedra Dreta, vers al sud del terme, prop de Prats de Lluçanès, es fa l'aplec de Cinquagesma, per la segona Pasqua, durant el qual es dansa el ball de Cinquagesma; és una de les celebracions que formen part del conjunt d'activitats del SOLC (Música i Tradició al Lluçanès).

BIBLIOGRAFIA

- ** Enciclopèdia Catalana
<http://www.enciclopedia.cat/>
- ** Camí Ramader de Marina
<https://camiramaderdemarina.cat/>

Agustí Poch, març de 2024



Etapa 07, 17 - Març - 2024
Cobert de Puigercós -
- Santa Eulàlia de Puig-Oriol

