



SECCIÓ DE SENDERS

AE TALAIA

CAMÍ RAMADER DE MARINA

Etapa 10: AVINYÓ – L'ABADAL – HORTA D'AVINYÓ MAS CANET – SANT HILARI VELL

2 de juny de 2024

HORARI PREVIST

Sortida de la Plaça de l'Estació de Vilanova i la Geltrú.	7 h
Avinyó. Bar d'Avinyó, esmorzar.	8 h 15 min
Inici de l'etapa.	9 h
Cruïlla serrat del Tomàs. Reagrupament.	10 h 10 min 10 h 20 min
L'Abadal. Reagrupament.	10 h 40 min 10 h 50 min
Pas a gual riera Gavarresa. Reagrupament.	11 h 35 min 11 h 45 min
Sant Hilari Vell. Final d'etapa	12 h 55 min
Sortida cap a Artés.	13 h 10 min
Artés. Dinar.	13 h 30 min
Sortida cap a Vilanova	16 h 30 min
Vilanova i la Geltrú.	18 h

Notes.-

- ** Esmorzarem al bar Avinyó d'Avinyó. Dinarem al Centre Cívic Can Cruselles d'Artés.
- ** Tingueu en compte que l'organització sempre **pot modificar aquesta previsió** d'horari en funció de com es vagi desenvolupant l'etapa (Condicions meteorològiques, retards o avançaments imprevistos, etc).
- ** Si us plau, sigueu puntuals, respecte els reagrupaments i **mantingueu sempre contacte visual amb els que us segueixen; si cal espereu-vos**. Intenteu seguir els horaris previstos, és a dir, no correu ni aneu massa lents! (Penseu que aneu en grup).
- ** Atenció: Per a qualsevol comunicació amb la Secció el dissabte abans de l'excursió o el mateix diumenge (mitja hora abans de la sortida) utilitzeu només el telèfon **692 620 181** (Isidre Poch).
- ** El vocal coordinador d'aquesta sortida és l'**Isidre Poch (692 620 181)**. En tot moment cal respectar les seves indicacions.



SECCIÓ DE SENDERS

AE TALAIA

CAMÍ RAMADER DE MARINA

Etapa 10: AVINYÓ – L'ABADAL – HORTA D'AVINYÓ MAS CANET – SANT HILARI VELL

2 de juny de 2024

DESCRIPCIÓ DE L'ETAPA

En aquesta desena etapa del Camí Ramader anirem des d'Avinyó fins a la masia de Sant Hilari Vell, propera a Artés. És una etapa relativament curta, d'uns 13 km, amb poc desnivell però, a diferència de l'anterior que era gairebé tota carenera, en aquesta haurem de travessar uns quants torrents i rieres; en total seran vuit. Sortosament gairebé totes aquestes travesses les podrem fer sense cap mena de problema, però n'hi ha una, la tercera de la riera Gavarresa, que probablement tingui el pas a gual inundat.

Començarem la caminada a la cruïlla del carrer Major amb el carrer Sant Antoni d'Avinyó i d'entrada desfarem l'últim tram de l'anterior etapa fins arribar al pont Vell on retrobarem el Camí Ramader que vorejant els camps de la Coma i les hortes del Molí ens portarà fins a l'indret on s'aixeca la torre de l'Horta Nova de l'Abadal. En aquest punt creuarem a gual el torrent de la Casanova i poc després ho farem amb el torrent de Saldenga.

Més endavant travessarem les hortes que hi ha al peu de la masia del Tomàs i creuarem per primera vegada la riera Gavarresa. Tot seguit ens enfilarem pel vessant del serrat que hi ha darrera d'aquesta masia, planejarem pel bosc del Serrador i baixarem cap a la masia de l'Abadal, actualment reconvertida en restaurant.

Després de travessar la petita riera d'Oló remuntarem fins a la Creu i baixarem per situar-nos al costat de la riera Gavarresa la qual seguirem aigües avall. En arribar a tocar del Carrer Nou, un dels barris del poble Horta d'Avinyó, creuarem per segona vegada la riera Gavarresa i ens situarem a la seva riba dreta.

Aigües avall ens trobarem amb el tercer pas a gual de la riera Gavarresa que segurament estarà inundat; després de travessar-lo (esperem poder fer-ho) passarem per sota de la C-25 (Eix Transversal) i vorejarem els Rials, una zona d'hortes. Més enllà creuarem la riera de Malrubí i passarem pel costat de la gran masia i granja del Canet. Després de passar l'últim torrent del dia, el torrent de les Torres, arribarem a la masia de Sant Hilari Vell on finalitzarem l'etapa.

Parcial	Horari		Distància (km)
	Parcial	Total	
0:00	0:00		0,000

Comencem l'etapa d'avui a Avinyó, a la cruïlla del carrer Major amb el carrer Sant Antoni (359 m); hem d'anar pel carrer Major, que ací també és la carretera B-431, cap al sud.

En arribar en una bifurcació deixem el carrer Major que segueix recte cap al centre del poble i continuar per la carretera que decanta cap a l'esquerra. Deixem carrers laterals.

0:05	0:05		0,340
------	------	--	-------

En passar per davant de la torre de l'Abadal hem d'abandonar la carretera per tal d'agafar el camí cimentat que baixa cap a l'esquerra (354 m). Baixem pel costat d'un gran mur.

0:01	0:06		0,455
------	------	--	-------

En finalitzar el mur girem cap a la dreta tot deixant un camí que surt cap a l'esquerra; a l'enforcall hi ha un pal de senyalització (341 m). Una mica més endavant el sòl passa a ser de terra.

0:02	0:08		0,620
------	------	--	-------

A l'esquerra deixem el camí que baixa cap al pont Vell; a l'enforcall hi ha un pal de senyalització i un plafó informatiu (329 m). Des del camí que seguim tenim una bona perspectiva del pont Vell; baixem lleugerament.



A la nostra esquerra, amagat per la vegetació, hi ha l'aiguabarreig de la riera de Relat amb la riera Gavarresa. Girem cap a la dreta i anem a passar per entremig d'uns grans plàtans.

0:05	0:13		0,955
------	------	--	-------

Per l'esquerra se'ns uneix un camí (321 m); seguim endavant pel costat de la tanca d'un hort.

Poc després passem per un túnel, per sota de la carretera BP-4313 que va a enllaçar amb l'Eix Transversal. Just passat el túnel deixem un camí a l'esquerra; pugem lleugerament.

0:03 0:16 1,125

Travessem una pista asfaltada que ve de la carretera i continuem per un senderol que segueix per l'altra banda (326 m); a l'enforcall hi ha un pal de senyalització.

El senderol va pujant lleugerament per entremig d'alzines i pins, alguns pinyoners.

0:05 0:21 1,480

Desemboquem en una pista que hem de seguir cap a la dreta (335 m); a l'esquerra hi ha un petit pal de senyalització. La pista passa a tenir el sòl asfaltat; pugem lleugerament.

Arribem a la carretera d'accés al polígon industrial del Poncic (339 m); l'hem de seguir cap a a l'esquerra. Una mica més endavant deixem un senderol que baixa cap a l'esquerra pel costat d'un pal de senyalització i un banc; també hi ha un rètol que ens diu que anem en direcció a la font del Tomàs.

Continuem per la carretera.

0:03 0:24 1,705

Atenció. Abans d'arribar a la primera nau del polígon, que veiem a l'esquerra, hem de sortir de la carretera i agafar un senderol que baixa cap a la dreta (345 m). El dia de la preparació hi havia un rètol advertint que al senderol s'hi fan treballs forestals.

Anem baixant tot vorejant els troncs dels arbres talats recentment. A la dreta hi ha el torrent de Casanova i més enllà, elevada, hi veiem la carretera B-431 que va cap a l'Eix Transversal.



0:08 0:32 2,010

Arribem al llit del torrent de Casanova (322 m). El travessem sense problemes per un rocallís; a l'esquerra, aigües avall, hi ha un gorg.

Un cop a l'altra riba pugem lleugerament vorejant una antiga construcció. Seguim pujant, amb sòl de roca, pel costat d'un mur de pedra seca. Més enllà del mur hi ha la torre de l'Horta Nova de l'Abadal que no veiem perquè l'amaga la vegetació; més endavant, quan ens apropem al mas Tomàs, la podrem veure si mirem enrere.

0:02 0:34 2,100

Desemboquem en un camí (328 m); el seguim cap a la dreta. Ens apropem a la carretera B-431.

0:02 0:36 2,200

Travessem el torrent de Saldenga (328 m) que ve de passar per sota la carretera. Pugem una mica i desemboquem en una pista cimentada que hem seguir cap a l'esquerra; a l'enforcall hi ha un pal de senyalització.

Baixem lleugerament i més endavant ho fem amb més pendent.

0:06 0:42 2,590

Travessem per primera vegada la riera Gavarresa per un gual elevat (313 m). Seguim per la pista cimentada; pugem lleugerament.

A l'esquerra, elevada, podem veure-hi el mas Tomàs.

0:05 0:47 2,905

Després de fer un marcat revolt cap a l'esquerra la pista passa a frec d'un grup de lledoners que amaguen les restes de la barraca del Tomàs (320 m).

Una mica més endavant girem cap a la dreta tot deixant l'entrada al mas Tomàs a l'esquerra. Just en aquest punt el camí bifurca; hem de rebutjar la branca dreta que entra planejant en un camp i seguir per l'esquerra que s'enfila.

Anem pujant pel vessant del serrat del Tomàs, a estones planejant. Baix, a la dreta, s'estenen els camps per la riba de la riera Gavarresa.



0:07 0:54 3,305

Per l'esquerra se'ns uneix un camí amb una tanca (351 m); planegem i tornem a pujar lleugerament. Davant nostre, a l'extrem dels camps, hi veiem la gran masia de l'Abadal per on passarem i, a l'horitzó, la silueta de Montserrat.

0:10 1:04 3,875

Deixem un camí que surt cap a la dreta; a l'enforcall hi ha un pal petit de senyalització (350 m). Planejem pel mig del bosc.



0:04 1:08 4,155 **Reagrupament**

Se'ns uneix un camí per l'esquerra (356 m). A la dreta hi ha un pal petit de senyalització.

0:01 1:09 4,245

Deixem un camí que puja cap a l'esquerra per entremig del bosc i un camp (358 m).

0:03 1:12 4,475

Per l'esquerra se'ns uneix un camí (355 m). A la dreta hi ha un pal petit de senyalització.

0:01 1:13 4,560

El camí bifurca (355 m). Rebutgem la branca de la dreta, amb sòl herbós, i seguim per la de l'esquerra. Seguim per entremig del bosc planejant; una mica més endavant començarem a baixar.

0:06 1:19 5,005

Arribem en una cruïlla (342 m); a l'esquerra hi ha un pal de senyalització. Per la dreta se'ns uneix un camí i cap a l'esquerra en surt un que puja vers l'Abadal de Dalt; nosaltres hem de seguir endavant, mantenint la direcció que portàvem. Baixem.

0:05 1:24 5,350

En arribar al final de la baixada fem un marcat gir cap a la dreta (316 m). Davant nostre hi veiem la masia de l'Abadal.

0:02 1:26 5,490

Una mica abans d'arribar a la carretera B-431 deixem a l'esquerra un pal de senyalització i un plafó informatiu del Camí Ramader (312 m). Creuem la carretera i baixem cap a la zona d'aparcament

que hi ha al costat de la masia de l'Abadal.

Hem de seguir pel costat del mur que tenim a l'esquerra deixant la masia i les seves dependències a la dreta.



0:02

1:28

5,625

Reagrupament

Passem per davant de la imponent façana de l'Abadal (307 m); una mica més endavant sortim del recinte de la masia i seguim per un senderol amb sòl herbós que va pel costat de la riera d'Oló.

0:03

1:31

5,800

Creuem la riera d'Oló a gual (303 m); a banda hi banda del pas hi ha pals petits de senyalització. Passat el gual seguim uns metres pel senderol i desemboquem en un camí que seguim cap a la dreta.

Girem cap a l'esquerra i planegem pel costat d'un camp que ens queda a la dreta; pugem lleugerament. Més endavant creuarem la franja d'arbres que tenim a l'esquerra i passarem a vorejar el camp del Pla de la Runa; pugem lleugerament. Allunyat, a l'esquerra, hi veiem la blanca masia Vilaseca d'Horta.

0:12

1:43

6,580

Ens situem al costat de la carretera B-431, la voregem i uns metres més endavant arribem a la Creu (330 m). De l'altra banda de la carretera surt un pont que passant per sobre de l'Eix Transversal va cap als barris del Carrer de Sant Jaume i el Carrer de Dalt.

Nosaltres hem de seguir endavant cap a un pal de senyalització que veiem a la dreta per continuar per un camí que baixa amb fort pendent per entremig del bosc i amb el sòl ple de pedres.

0:04

1:47

6,805

Arribem al capdavall de la baixada (295 m); girem cap a la dreta, sortim del bosc i passem per entremig de camps.

Girem cap a l'esquerra i ens situem al costat de la riera Gavarresa, que no veiem pel mur de canyes que creix a la seva riba, i la seguim aigües avall; a l'esquerra tenim els camps de la Caseta.

A l'esquerra, endavant, més enllà dels camps, hi veiem el nucli del Carrer de l'Hostal d'Horta d'Avinyó.

0:08

1:55

7,355

Arribem en una cruïlla amb un pal de senyalització (290 m). El camí de l'esquerra va cap al barri del Carrer de l'Hostal ; nosaltres hem de seguir pel camí de la dreta.

Pocs metres més endavant travessem la riera Gavarresa per un pas a gual elevat.



Un cop a l'altra riba girem cap a l'esquerra per seguir pel costat de la riera aigües avall. A la dreta deixem un camí; a l'enforcall hi ha un pal de senyalització. A la dreta hi tenim el camp del Pitarra.

0:10

2:05

8:065

Deixem les dues branques d'un camí que puja cap a la dreta, passem pel costat d'un pal de senyalització i deixem un altre camí a la dreta (285 m).

Seguim endavant pel costat de la riera. Passem per un tram amb el sòl argilós on el dia de la preparació hi havia uns grans bassals.



0:08

2:13

8,585

Reagrupament

Girem cap a l'esquerra per anar a passar la riera Gavarresa per un gual cimentat (280 m); a la dreta hi ha un pal de senyalització. El dia de la preparació el pas estava inundat.

Un cop passat el gual girem cap a la dreta; a l'esquerra deixem un pal de senyalització.

0:09

2:22

9,190

Arribem davant d'un ampli túnel que passa per sota de l'autovia C-25 (Eix Transversal) (277 m). Deixem un camí a la dreta i anem a passar per sota l'autovia.

Un cop a l'altra banda de l'autovia deixem un camí a l'esquerra i seguim el que surt cap a la dreta; a l'enforcall hi ha un pal de senyalització i el tancat de les granges de la Casanova.

Seguim endavant pel costat de l'autovia; a l'esquerra tenim els camps dels Rojals. Més enllà del camp, elevat, hi veiem el campanar d'Artés.

0:09

2:31

9,820

Hem de separar-nos de l'autovia per tal de seguir un camí que surt cap a l'esquerra (274 m); a l'enforcall hi ha un pal de senyalització. Anem en direcció al poble d'Artés que veiem davant; a la dreta hi ha el tancat d'uns horts.

0:02

2:33

9,950

Deixem el camí per agafar-ne un que surt cap a la dreta (275 m). Seguim vorejant les tanques dels horts.



S'acaba el tancat dels horts; ara passem per entremig de camps. Al l'altra banda del camp que tenim a l'esquerra hi veiem una barraca de marge i una mica més endavant, també, a l'esquerra, hi veurem una barraca arrodonida.

A la dreta queden uns coberts amb unes columnes força singulars.

0:10 2:43 10,605

Per la dreta se'ns uneix un camí (274 m); a l'enforcall hi ha un pal de senyalització. Seguim cap a l'esquerra per anar a passar la riera de Malrubí per un gual elevat.

Un cop a l'altra banda de la riera el camí bifurca; hem de seguir per la branca de la dreta. A l'esquerra hi deixem un pal de senyalització i un plafó informatiu.

Pugem lleugerament; passem per davant de l'entrada a una hípica.

0:04 2:47 10,865

Per l'esquerra se'ns uneix un camí (285 m); baixem lleugerament. A la dreta, a un nivell inferior, hi veiem el Pujol Vell, davant el gran casalot del mas Canet i, més enllà, la silueta de Montserrat.

0:04 2:51 11,105

Travessem la carretera B-430 que puja de l'Eix Transversal i va cap a Artés (278 m); a la dreta hi ha un pal de senyalització.

Un cop a l'altra banda de la carretera deixem una pista asfaltada a la dreta que baixa i seguim pel camí cimentat de l'esquerra que és l'accés al mas Canet.

Arribem davant del mas Canet, el voregem per un tram amb el sòl de terra i, un cop a l'altra banda, continuem amb sòl cimentat; baixem



0:04 2:55 11,365

Enllacem amb la pista asfaltada procedent de la carretera (277 m); la seguim cap a l'esquerra. A la dreta queda l'entrada a unes construccions

Ens aproximem a les naus d'una granja; les haurem de vorejar deixant-les a l'esquerra passant pel costat d'un pal petit de senyalització i d'una filada d'alzines. El sòl passa a ser de terra.

El camí es transforma en un senderol molt herbós que baixa pel costat del talús del terraplè de la granja.

A l'esquerra hi tenim la fondalada del torrent del Mig; seguim baixant. Davant nostre, allunyat, damunt d'un petit turó, hi veiem el gran casalot de la Torre.

0:08 3:03 11,815

Travessem el torrent del Mig a gual (259 m); seguim pel senderol herbós pujant lleugerament. Passem per un tram on ens envolta la vegetació.

0:07 3:10 12,180

Enllacem amb un camí (280 m); el seguim cap a la dreta. Baixem lleugerament.

0:03 3:13 12,365

Travessem a gual l'últim torrent del dia, el torrent de les Torres (275 m); és interessant d'observar la paret de pedra que hi ha a la dreta, ran del camí, i que fa de marge a la gran fondalada que hi ha aigües avall del torrent. Pugem lleugerament en direcció a la gran masia de les Torres.

Deixem un camí a l'esquerra.



0:02 3:15 12,480

Deixem un camí a la dreta que va cap a la granja que hi ha al peu de la masia de les Torres (279 m). Seguim per entremig de camps.

0:07 3:22 12,900

Desemboquem en un camí procedent de les Torres (276 m); l'hem de seguir cap a l'esquerra. A l'enforcall hi ha un pal de senyalització.

Uns metres més endavant deixem a la dreta el camí d'accés a Sant Hilari Vell i arribem a la carretera BV-4512; en aquest punt finalitzem l'etapa d'avui.

Equip de preparació (24/05/2024): Joan Andreu, Carles Lluch, Josep Olivella, Agustí Poch, Isidre Poch

ABADAL D'AVINYÓ

L'Abadal d'Avinyó és una masia de planta basilical, coberta a doble vessant i amb el carener perpendicular a la façana principal, orientada a migdia. És en aquesta façana on s'obrí al segle XVIII-XIX, una galeria porxada en dos nivells formada per arcs de mig punt sostinguts per pilars de maçoneria. Al mig de la façana s'obre una majestuosa porta adovellada d'arc de mig punt; a tota la façana es distribueixen simètricament les obertures (finestres, òculs).

La masia aprofita el desnivell del terreny i al sector de tramuntana presenta una façana que dona a una era; a cada costat del cos central foren construïts uns annexos simètrics, gairebé d'idèntiques proporcions, que reforcen el sentit d'equilibri del conjunt.

La masia s'amplia pel costat del migdia, el ràfec de la teulada es fa gran en aquest cost. A ponent hi ha una esvelta torre de planta quadrada, feta amb maó i amb finestres a tots els pisos. Tota la masia està arrebossada i modernitzada amb instal·lacions d'esport, així com amb dependències adequades a una explotació vitivinícola. Els cellers conserven bótes tradicionals que reposen horitzontalment damunt setials, els barrals, les portadores, les mesures, etc.



La Masia de Cal Abadal és una de les més antigues del terme, i de la casa va sorgir un conegut llinatge català: els Abadals, una branca dels quals és propietària del Mas Pradell d'Osona.

En el fogatge de l'any 1553 s'esmenta a *Jaume Abadal* com a batlle del terme d'Avinyó i també com a primer de la llista de focs. Al segle XVIII la família Abadal feu una escampada de cabalers per moltes masies veïnes i concretament proporcionà un hereu a la Masia el Pradell de Gurb que inicià a Osona un prestigiós llinatge del qual n'és representant l'historiador Ramon d'Abadal i de Viñals.

<https://patrimonicultural.diba.cat/element/labadal>

<https://invarquit.cultura.gencat.cat/card/16221>

HORTA D'AVINYÓ

Horta d'Avinyó, Santa Maria d'Horta o Horta és un poble del municipi d'Avinyó, a l'esquerra de la riera Gavarresa, al S del terme. Consta de sis carrers: Nou, de l'Hostal, de Dalt, de Sant Jaume, de Turcó i del Pla d'Aguilar (mal anomenat de Les Puces), a més de la urbanització Vall d'Urbisol i les Masies.

La parròquia de Santa Maria d'Horta té tot el seu passat lligat a la història d'Artés, com a part integrant de l'antiga baronia episcopal. El 1553 tenia només 15 masos que formaven la feligresia de la seva parròquia de Santa Maria d'Horta, situada en un pla, a 330 m, al S del terme i a l'esquerra de la riera Gavarresa i a poca distància de la carretera de Sabadell a Prats de Lluçanès.

El seu cens era només de 18 masos el 1686, però a la fi del segle XVIII creixé, segurament a causa del conreu intensiu de la vinya; així, es formaren petits grups de cases o carrers molt separats entre si, com el carrer de Sant Jaume i el de Torcó (nom que prové d'una antiga vila rural documentada des del 889) i les cases fetes al peu de la carretera, prop d'una fàbrica tèxtil que s'hi construí.

Segregat el 1637, esdevingué municipi de ple dret fins la llei dels ajuntaments de mitjan segle XIX, que fou reincorporat a Avinyó. Durant aquest interval intentà annexar el poble veí de Sant Joan d'Oló i la quadra del Solà de Sant Esteve (Arxiu Municipal d'Artés), però la Diputació de Barcelona no li ho permeté. El 1855 el mateix organisme evità un intent de segregació d'Avinyó. El poble d'Horta no es començà a anomenar Horta d'Avinyó fins al principi del segle XX.

Carrer de l'Hostal

Conjunt de set edificis que formen un carrer, a 200 m al sud-oest de l'església de Sta. Maria d'Horta. Es tracta d'un nucli poblacional creat a finals del segle XIX inicis del XX, i de la que en destaca l'edifici que es troba més al nord, el número 7.

<https://patrimonicultural.diba.cat/element/carrer-de-lhostal>

MAS CANET

Mas Canet és una masia de planta quadrada amb la façana principal orientada a migdia i coberta de teules a quatre aigües amb els careners paral·lels. Consta de planta baixa i dos pisos. Té una torratxa o llanterna que s'eleva per la part central de la coberta i il·lumina l'escala interior.

El propietari explica que la casa no té fonamentació, sinó que ha estat construïda damunt de la roca mare.

A l'entrada de la casa, s'observa un arc ogival postís. A la planta baixa també queden les restes del forn de pa, les corts de les vaques i una habitació a mà esquerra, antiga cort on al picar el mur va aparèixer una portalada molt antiga, de dovelles, tapiada, que segons el propietari podria ser la més antiga de la casa.

Al primer pis es pot observar un pou amb la data a la pedra del 1773, i també es poden observar les restes, tapades, d'un broc encara més antic.

A tramuntana té un cos adossat amb un porxo d'arcs de mig punt que continua a la façana de ponent i que fa de galeria, precedint l'entrada de la casa. Murs exteriors arrebossats i pintats.



L'aspecte actual de la casa és fruit de diverses modificacions patides al llarg dels segles, les de 1773 i 1777 en deixaren empremta en algunes llindes. En les reformes que s'estan realitzant en aquests moments, es conserven elements antics, però es varia la seva situació en funció de les noves necessitats.

<https://patrimonicultural.diba.cat/element/mas-canet>

SANT HILARI VELL

Sant Hilari Vell és una masia de les més antigues del terme municipal d'Artés; en el Fogatge de l'any 1553 s'esmenta ja a *Salvedor St. Eulari* com un dels habitants del terme parroquial de Sta. Maria d'Artés i del Sector d'Horta, dominis del bisbe de Vic.

L'any 1774, el propietari era Josep Fuster i Bosc, comerciant de Manresa. Joan Torrents i Miralda n'era el propietari l'any 1850. Simón Parareda Griera va comprar el mas als Torrents, i l'any 1954 figura com a propietari.

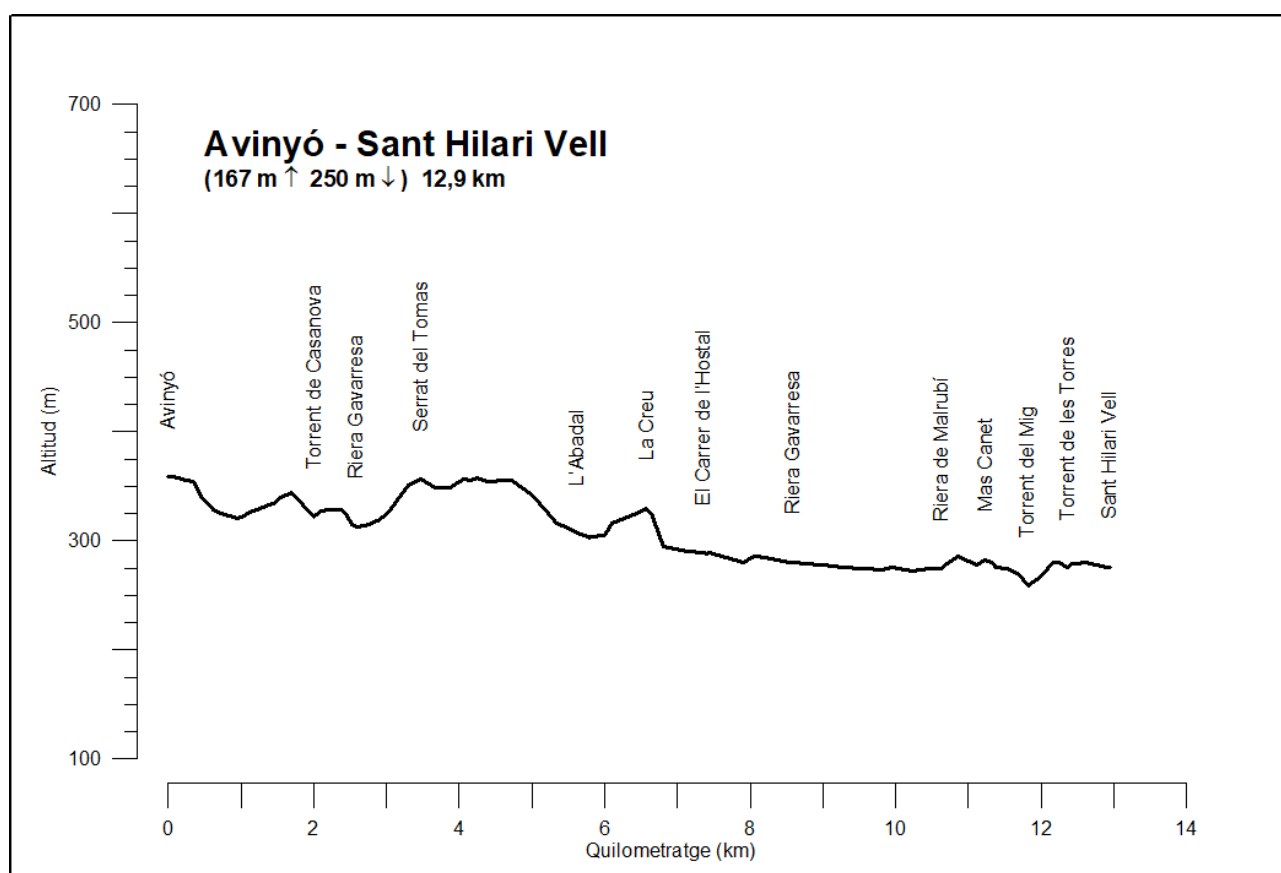


Té planta basilical, gairebé quadrada, coberta a doble vessant i amb el carener paral·lel a la façana principal, orientada a llevant. Aquesta façana principal està tancada per un cos edificat modernament construït perpendicularment a l'eix de la masia; la façana de llevant i aquest nou agregat són arrebossats.

La resta de la masia conserva la pedra vista. Un cos de galeria d'arcs de mig punt adovellats i sostinguts per columnes poligonals ocupa tot el perímetre de les façanes de llevant i de tramuntana.

<https://patrimonicultural.diba.cat/element/sant-hilari-vell>

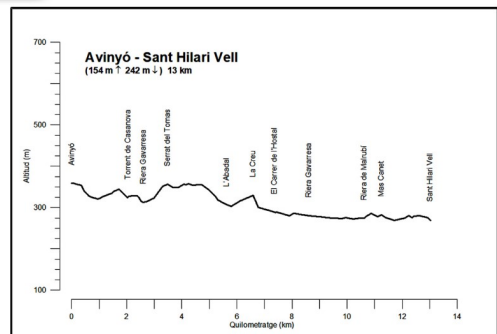
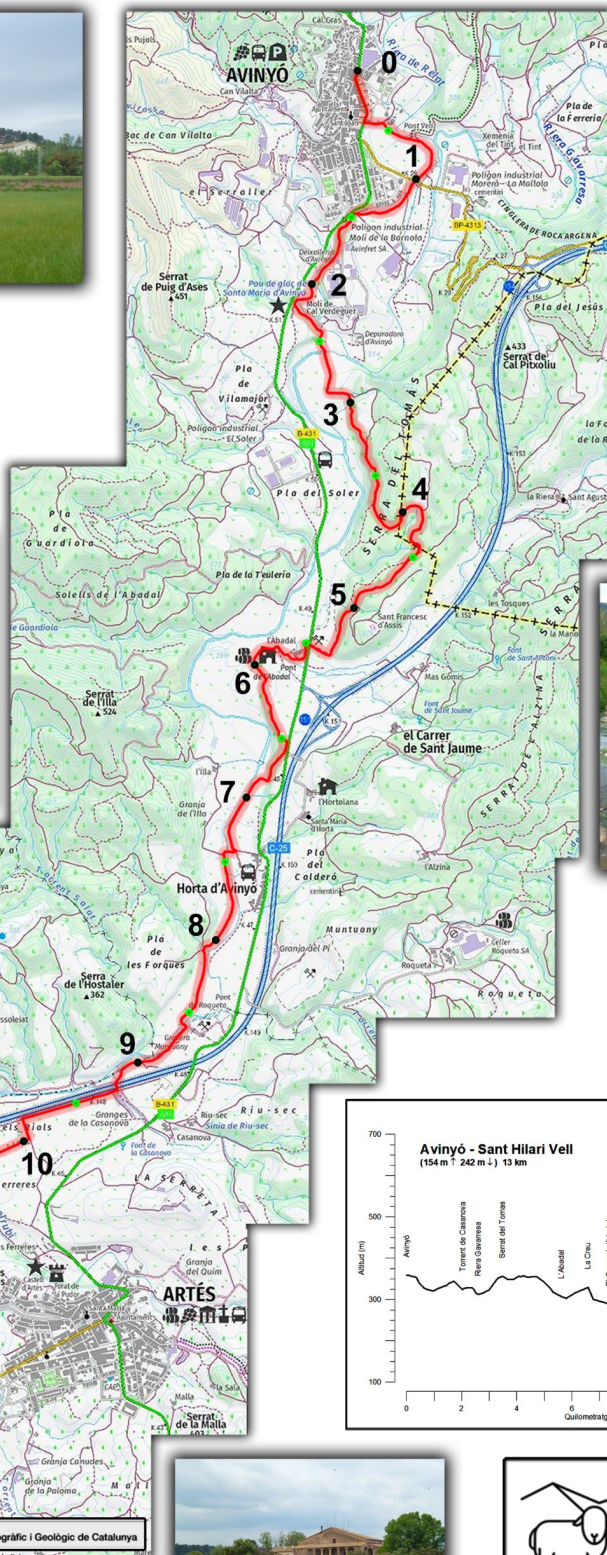
<https://invarquit.cultura.gencat.cat/card/16166>



BIBLIOGRAFIA

- ** Enciclopèdia Catalana
<http://www.enciclopedia.cat/>
- ** Camí Ramader de Marina
<https://camiramaderdemarina.cat/>

Agustí Poch, juny de 2024



Etapa 10, 2 - Juny - 2024 Avinyó - Sant Hilari Vell